



**СТРАТЕГІЯ РОЗВИТКУ**  
**Іванківської селищної**  
**територіальної громади**  
**Вишгородського району**  
**Київської області до 2027 року**  
**(з перспективою до 2034 року)**

селище Іванків 2026 р.

## ЗМІСТ

<b>ВСТУПНЕ СЛОВО СЕЛИЩНОГО ГОЛОВИ</b>	3
<b>ВСТУП</b>	4
<b>РОЗДІЛ 1. АНАЛІТИЧНА ЧАСТИНА</b>	6
1.1. Історичний розвиток громади	6
1.2. Загальна характеристика та географічне розташування громади	19
1.3. Природно-ресурсний потенціал	29
1.4. Характеристика населення та трудових ресурсів	33
1.5. Трансформація інфраструктури територіальної громади	38
1.6. Містобудівна документація	52
1.7. Економічний розвиток	52
1.8. Соціальний розвиток громади	54
1.9. Міжнародна допомога та інвестиційна діяльність	58
1.10. Фінансовий стан та бюджет територіальної громади	64
1.11. Органи управління громадою і самоорганізації населення та громадські об'єднання	68
1.12. Мілітарний вплив на Іванківську селищну територіальну громаду	72
1.13. Результати соціологічного анкетування жителів та бізнесу	74
<b>РОЗДІЛ 2. SWOT-АНАЛІЗ ІВАНКІВСЬКОЇ СЕЛИЩНОЇ ТЕРИТОРІАЛЬНОЇ ГРОМАДИ ТА СЦЕНАРІЇ РОЗВИТКУ, СТРАТЕГІЧНЕ БАЧЕННЯ</b>	83
1. SWOT- аналіз Іванківської селищної територіальної громади	83
2. Сценарії розвитку Іванківської селищної територіальної громади до 2027 року (з перспективою до 2034 року)	87
3. Стратегічне бачення та візія розвитку Іванківської селищної територіальної громади	89
<b>РОЗДІЛ 3. СТРАТЕГІЧНІ, ОПЕРАТИВНІ ЦІЛІ ТА ЗАВДАННЯ РОЗВИТКУ ІВАНКІВСЬКОЇ СЕЛИЩНОЇ ТЕРИТОРІАЛЬНОЇ ГРОМАДИ</b>	90
<b>РОЗДІЛ 4. АНАЛІЗ ВІДПОВІДНОСТІ СТРАТЕГІЇ ДЕРЖАВНИЙ СТРАТЕГІЇ РЕГІОНАЛЬНОГО РОЗВИТКУ УКРАЇНИ І СТРАТЕГІЇ РОЗВИТКУ КИЇВСЬКОЇ ОБЛАСТІ</b>	94
<b>РОЗДІЛ 5. МОНІТОРИНГ РЕАЛІЗАЦІЇ СТРАТЕГІЇ ТА ІНДИКАТОРИ ОЦІНЮВАННЯ, РИЗИКИ</b>	100
<b>ДОДАТКИ.</b>	106
Додаток А. Перелік громадських організацій Іванківської селищної територіальної громади	106
Додаток Б. Порівняльні переваги, виклики та ризики	107
Додаток В. План заходів з реалізації Стратегії розвитку на 2026 -2027 роки	108

## ВСТУПНЕ СЛОВО СЕЛИЩНОГО ГОЛОВИ

*Шановні жителі Іванківської селищної територіальної громади, депутати, представники бізнесу, громадянського суспільства, партнери та всі небайдужі до майбутнього нашого краю!*

*Розроблення Стратегії розвитку Іванківської селищної територіальної громади до 2027 року з перспективою до 2034 року є виваженим, відповідальним і своєчасним кроком, продиктованим як сучасними викликами, так і нашою спільною відповідальністю перед майбутніми поколіннями.*

*Іванківська громада має глибоке історичне коріння, багаті природні ресурси, самобутню поліську культуру та працелюбних людей. Водночас наша територія зазнала надзвичайно складних випробувань: наслідків Чорнобильської катастрофи, тривалої соціально-економічної трансформації, а з 2022 року повномасштабної збройної агресії російської федерації, тимчасової окупації, руйнувань і втрат. Саме в таких умовах стратегічне планування перестає бути формальністю й стає необхідним інструментом виживання, відновлення та розвитку.*

*Стратегія розвитку громади це не просто програмний документ. Це спільне бачення майбутнього, узгоджена дорожня карта, яка визначає пріоритети, цілі та завдання розвитку громади, забезпечує послідовність управлінських рішень, раціональне використання ресурсів, залучення інвестицій, державної та міжнародної підтримки. Вона дозволяє поєднати щоденні потреби людей із довгостроковими цілями сталого розвитку, безпеки та добробуту.*

*Розроблення Стратегії до 2027 року здійснюється у відповідності до державної регіональної політики, Стратегії розвитку Київської області, європейських підходів до місцевого розвитку та принципів доброго врядування. Надзвичайно важливо, що цей документ створюється за участю громади із залученням представників органів місцевого самоврядування, бізнесу, громадських організацій, старостинських округів, експертного середовища. Саме така співпраця формує довіру, відповідальність і реалістичність поставлених цілей.*

*Переконана, що реалізація Стратегії розвитку Іванківської селищної територіальної громади стане основою для: відновлення та модернізації інфраструктури; розвитку місцевої економіки й підприємництва; підвищення якості життя мешканців; зміцнення соціальної згуртованості та безпеки; збереження нашої історичної та культурної спадщини.*

*Закликаю всіх жителів громади до активної участі в реалізації Стратегії, адже майбутнє Іванківської громади залежить від спільних зусиль, єдності та відповідального ставлення кожного з нас.*

*Разом ми здатні відновити, зберегти та примножити потенціал нашої громади.*

**З повагою селищний голова**

**Тетяна СВІРИДЕНКО**

## ВСТУП

**Стратегія розвитку Іванківської селищної територіальної громади Вишгородського району Київської області** – документ стратегічного планування державної регіональної політики, що визначає стратегічні, оперативні цілі та завдання для сталого розвитку територіальної громади, розробляється на період реалізації Державної стратегії регіонального розвитку до 2027 року та Стратегії розвитку Київської області на 2021-2027 роки, з урахуванням положень Закону України «Про засади державної регіональної політики» та відповідно до вимог Наказу Міністерства розвитку громад та територій України від 21.12.2022 № 265 «Про затвердження Методичних рекомендацій щодо порядку розроблення, затвердження, реалізації, проведення моніторингу та оцінювання реалізації стратегій розвитку територіальних громад».

Для розробки **Стратегії розвитку Іванківської селищної територіальної громади** було прийнято відповідне рішення сесії Іванківської селищної ради №548 від 08 вересня 2025 року «Про утворення робочої групи з розроблення проєкту Стратегії розвитку Іванківської селищної територіальної громади Вишгородського району Київської області на період до 2027 року та затвердження положення про неї». До складу Робочої групи увійшли представники ради, громадськості, бізнесу та науки, старости і депутати.

**Стратегію розвитку Іванківської селищної територіальної громади** розроблено спільно з ГО «Громадська ініціатива Луганщини» за підтримки Європейського Союзу та Міжнародного фонду «Відродження» в рамках спільної ініціативи «Вступаємо в ЄС разом» у межах проєкту «Забезпечення належного процесу стратегічного планування розвитку 3-х територіальних громад Київської області через впровадження європейських стандартів» та за участю ДУ «Інститут економіко-правових досліджень імені В.К. Макутова НАН України».

Під час розробки **Стратегії розвитку Іванківської селищної територіальної громади Вишгородського району Київської області** Робоча група та експерти дотримувались не тільки принципів доброго врядування, але й основних принципів стратегічного планування: орієнтація на довгострокові цілі; аналіз середовища; визначення стратегічних та оперативних цілей; комунікація та залучення всіх зацікавлених сторін; моніторинг і оцінка; гнучкість та адаптація до безпекових, соціально-економічних та просторових викликів, що постали перед громадою внаслідок збройної агресії проти України тощо.

Іванківська селищна територіальна громада, розташована на північному напрямку Київської області, відіграє важливу роль у забезпеченні стійкості регіону, відновленні територій, постраждалих від бойових дій, та формуванні безпечного середовища життєдіяльності населення. З урахуванням її стратегічного розташування та функціонування на території громади підрозділів сектору безпеки і оборони, питання просторової стійкості, розвитку інфраструктури подвійного призначення, підтримки населення та відновлення економічної активності набувають особливого значення і враховані при формуванні стратегічних пріоритетів розвитку.

У контексті зближення з ЄС Україна зобов'язалася гармонізувати національне законодавство з європейськими стандартами, зокрема у сфері бухгалтерського обліку і звітності. З огляду на статус кандидата в ЄС, адаптація українського права до Директиви ЄС 2022/2464 (CSRD) та впровадження Європейських стандартів звітності зі сталого розвитку (ESRS) стали одним з пріоритетів державної політики. Нині прямі вимоги щодо складання звітності зі сталого розвитку в Україні не введені, однак вже створюється відповідна нормативна база. Указом Президента України від 30 вересня 2019 року № 722 «Про Цілі сталого розвитку України на період до 2030 року» було визначено цілі сталого розвитку України на період до 2030 року. У жовтні 2024 року Кабінет Міністрів України схвалив Стратегію запровадження підприємствами звітності зі сталого розвитку.

## РОЗДІЛ 1. АНАЛІТИЧНА ЧАСТИНА

### 1.1. Історичний розвиток територіальної громади

Іванківська селищна територіальна громада розташована на півночі Київщини і має глибоке історичне коріння, що сягає часів Київської Русі, хоча найбільш відома історія пов'язана з пізнішими періодами. Перша писемна згадка про поселення Іванків датується 1589 роком як маєток родини Тишкевичів. Іванків був центром "Іванківського ключа" Київського воєводства Речі Посполитої. В давнину Іванків називався Землею Трудинівською. Київський удільний князь Олександр Володимирович (1440-1455 рр. правління) подарував її київському боярину Олехні Юхновичу. Протягом багатьох десятиріч Трудинове переходило від одного власника до іншого, а з 1524 року за наказом польського короля Сигізмунда дісталось київському міщанину Тишку Проскурі. У 1589 році Землю Трудинівську назвали місцем Івановим - від імені тодішнього власника маєтку Івана Проскури. Пізніше Місце Іванове почали називати просто - Іванків.

У 1648-1654 роках селяни Іванкова брали участь у Визвольній війні українського народу. Багато з них захищали північно-західні кордони України від нападів шляхти. За Андрусівським перемир'ям 1667 року Іванків залишився за Польщею. У 1793 році Іванків став містечком Радомишльського повіту. На початку ХІХ століття в Іванкові проживало 1300 чоловік. У межах сучасної території громади поміщикам та окремим заможним селянам належали: 4 винокурні заводи та 55 вітряних і водяних млинів. Діяли 12 церков і 3 костьоли, які займали близько 1 000 десятин земельних угідь. У містечку влаштовували ярмарки, на яких торгували лісом, бондарними виробами, смолою, дьогтем, льоном, худобою, рибою. У 1861 році в Іванкові налічувалося 93 селянські двори. Вони користувалися 1198 десятинами орної, присадибної землі та сіножатями.

У 1866 році Іванків набуває статусу містечка, стає волосним центром. Розвивається торгівля, лісове господарство та промисли. У 1910 році міщанином Ароном Розманом збудовано шкіряний завод, на якому здійснювалася обробка сирих тваринних продуктів. У 1911 році в Іванкові з'явився завод по виготовленню мила. Його збудовано міщанином Хаїмом Брагинським. У 1929 році збудований дерев'яний міст через річку Тетерів і вимощені підходи до нього.

У 1923 році Іванків став районним центром. У районі діяли 1 селищна рада та 26 сільських рад, яким підпорядковані 81 населений пункт. За переписом 1936 року населення Іванківського району загалом становило 8 547 осіб.

У 1962 році Іванків отримує статус селища міського типу. Громада стає значним аграрним і промисловим центром. Громада стала одним із прикордонних та евакуаційних центрів після аварії на ЧАЕС. Значна частина території громади увійшла до Зони відчуження (або була віднесена до зони радіоактивного забруднення). Ця подія кардинально визначила соціальний, економічний та екологічний розвиток громади на десятиліття, надавши їй унікальне, трагічне, але незамінне географічне значення.

Указом Президії Верховної Ради Української РСР «Про об'єднання Іванківського і Чорнобильського районів Київської області» № 6860-ХІ від 16

листопада 1988 року прийнято рішення об'єднати Іванківський і Чорнобильський райони Київської області в один Іванківський район з центром у селищі міського типу Іванків. Іванківська селищна територіальна громада утворена 11 грудня 2020 року рішенням першої сесії VIII скликання Іванківської селищної ради № VIII – 1/17. До складу громади увійшли селище Іванків та 80 сільських населених пунктів.

З 24 лютого по 01 квітня територія громади знаходилась під окупацією рф. Внаслідок окупації та важких обстрілів будинки, інфраструктура, суб'єкти економіки зазнали значних втрат та руйнувань.

**Блідчанський старостинський округ. Село Блідча.** Перша згадка датується 1642 роком. За однією з легенд, засновниками села Блідча вважають селян-втікачів з Могильовської губернії. Втікачі мусили оселитися на території, яку вони назвали Блетка - блідий пісок, який всі оминали. З часом це вільне поселення селян-втікачів перейшло під протекторат графів Браніцьких. За іншою легендою все було набагато простіше: граф Браніцький виграв ціле село у карти в поміщика з Могильовської губернії й переселив селян на свої землі, туди де будувалася його лісова дача. У 2004 році розпочав роботу Блідчанський й комбінат будівельних матеріалів.

**Село Коленці.** Уже у XVI ст. село Коленці існувало й належало Київському Михайлівському монастирю, потім почергово литовському Олізару, князю Голіцину, графу Браніцькому. Назва походить від крутої зміни напрямку русла річки - «коліна» або від слова «колоти».

**Село Леонівка.** Перша згадка про селище Леонівка тоді Лєвоново на річці Талі датується 1642 роком, названо на честь ватажка Левона Осипенка, який зі своїми товаришами поставили першого куреня ( там де сьогодні центр села). У 1689 році селище Лєвоново належало Київському Миколо-Пустинському монастирю. У 1795 році селище Лєвоново підпорядковується Київській казюонній палаті і дістає назву «деревня Лєоновка». У селі Леонівка українська кінокомпанія «STAR MEDIA» проводить зйомки фільму «Отряд», режисер С.П.Чекалов.

**Горностайпільський старостинський округ. Село Горностайпіль.** Першим власником села Горностайпіль був Р.Горностай. Від його прізвища і пішла назва. У битві між татаро-литовськими військами у 1502 році Р.Горностай загинув та село перейшло до нащадків. У 1613 році село згадується як містечко, де у квітні 1616 року польський король Сигізмунд III підтвердив за Горностайполем права містечка. За Зборівською угодою 1649 року в Горностайполі мали право перебували реєстрові козаки, але через порушення умов договору у 1650 році Горностайпіль зайняли литовські війська. У 1722 році Горностайпіль належав вдові литовського підканцлера Щучиній потім польському поміщикові Вацлаву Ганському, який володів так званим «горностайпільським ключем». У 1819 році він одружується на Евеліні Ржевуцькій і того ж таки року оформляє дарчу своїй дружині на три маєтки, в тому числі й Горностайпільський. У 1841 році Вацлав Ганський помирає. Евеліна Ганська, яка постійно листувалася і не раз зустрічалася з Оноре де Бальзаком з 1832 року, виходить за нього заміж у 1850 році. Таким чином, Оноре де Бальзак стає співвласником маєтку в Горностайполі. Після смерті чоловіка Ганська виходить у 1852 році виходить заміж за художника Жана Жігу. В 1852 році продає «горностайпільський ключ» тверським поміщикам Шубинському та Кожіну. У 1793 включено до Радомишльського повіту

Київської губернії. У 1986 році село Горностайпіль стало центром Чорнобильського району, який існував до 1989 року. Видатні люди з села: В.І.Головач - професор математичних наук та його сестра Н.В. - Демидова - лікар-терапевт, яка видала кілька поетичних та прозових збірок.

**Димарський старостинський округ. Село Димарка.** Загадкова назва села Димарка походить від однойменної назви озера, біля якого розташувалися перші поселення. Є припущення, що річка Вересня називалася Димарка. Також поселенців називали димарями, бо біля їхніх поселень весь час піднімався вгору дим. Можливо звідси населений пункт й дістав назву Димарка. У 1858 році Йосиф Кублицький купив 686 десятин землі у Лаврентія Клодницького. У володіннях пана жили його сестри Тарасевичі, Стрілецькі, Юновичі. Ці прізвища зустрічаються серед жителів сіл і нині. Після відміни кріпосного права у 1861 році всіх кріпаків було наділено землею. З того часу між пановою та селянською землею було встановлено кордони. Селяни за своє визволення від кріпацтва і наділ землі повинні були сплачувати викуп на протязі 49 років. Таке відмежування і викуп по-французьки називали демаркація, тож звідси деякі дослідники також виводять походження назви Димарка.

**Село Рудня-Левківська.** Село називається так тому, що люди з села Левковичі збудували рудню, в якій переплавляли болотну руду на залізо.

**Село Старий міст.** Початкова назва с. Петрівське - Старий міст - пов'язана із мостом на річці Олешня, побудованим ще за дуже давніх часів. Через нього пролягав шлях з Красятин на Чорнобиль. Біля села протікає річка Олешня, в яку впадає рівчак Сушиці. На цьому місці, в 1900 році, було урочище Лесная контора. У селі була школа, клуб, сільськогосподарські приміщення, льоносушарка, маслозавод, птахоферма, кузня, різні тваринницькі приміщення та інші сільськогосподарські будівлі. Першою трактористкою колгоспу була Ніна Шатило.

**Село Шевченкове.** Село Шевченкове колись називалося Церковне. В XVII столітті село належало київським митрополитам, а пізніше - Трубецьким.

**Дитятківський старостинський округ. Село Дитятки.** Перша письмова згадка про село датується 1864 роком. Колись до села підступала дрімуча пуца, в якій водилось всіляке птаство та звір, а в лісових озерах риба. Село згадується під час набігів татарської орди, яка нікого не щадила, дорослих вбивали, а дітей вкидали у вогонь. Залишилось в живих одне дитятко, яке підібрали жителі сусіднього села, відтоді пішла назва села Дитятко (де дитятко знайшли).

У період **Гетьманщини** Дитятки входили до Київського полку. Після Другого поділу Речі Посполитої (1793 р.) село увійшло до складу Радомишльського повіту Київської губернії. У цей період основними заняттями жителів були сільське господарство, рибальство та лісові промисли. Село сильно постраждало від штучного голоду. На сьогодні відомі прізвища десятків жертв. Під час Другої світової війни село перебувало в окупації. Наслідки Чорнобильської катастрофи: через віддаленість від епіцентру та відсутність критично високого рівня забруднення, Дитятки не потрапили до зони обов'язкового відселення чи безумовного (обов'язкового) відселення, але залишилися в зоні посиленого радіоекологічного контролю. Село відоме як один із контрольних-пропускних пунктів (КПП) на дорозі до Чорнобильської зони відчуження.

**Жміївський старостинський округ. Село Жміївка.** Старі жителі села розповідають, що колись Жміївка це була невелика слобода, яка належала панам Людвіку і Рафаїлу Жміїєвським. У 1930 році розпочато широкий наступ на одноосібних господарів, що стало початком розкуркулення. З 1943 по 1951 роки радгосп с. Жміївка займався вирощуванням кок-сагізу, який використовувався для виготовлення гуми. Із 1952 року радгосп переведений на вирощування хмелю і став називатися «Хмільрадгосп ім. Держинського тресту «Союзхміль» с. Жміївка. У 1967 році радгосп встановив перший хмелекомбайн.

**Село Олізарівка.** Історія села бере початок від заснування на цих землях шляхетного роду панів Олізарів. Спочатку село складалося з двох общин, Олізарівка і Карлівка. Основним заняттям було землеробство, хоча піщані ґрунти Полісся не давали високих врожаїв. Розвивалися лісові промисли, заготівля деревини, збирання грибів та ягід, що завжди було важливою статтею доходу в цьому регіоні. Село входило до Радомишльського повіту Київської губернії. За даними Лаврентія Похилевича (відомого краєзнавця ХІХ ст.) місцевість була лісною та болотистою, що впливало на ізольованість громади.

У 1920-х роках почався процес примусової колективізації. Було створено колгосп «Серп і молот». Активістами, які впроваджували нову владу, були місцеві жителі (Пилип Качан, Денис Троценко та інші). Олізарівка, як і весь Іванківський район, сильно постраждала від геноциду. Хоча точні поіменні списки жертв по селу частково втрачені, район втратив тисячі людей. Люди виживали завдяки лісу, але смертність була високою. Село потрапило під нацистську окупацію в 1941 році. Звільнення відбулося у листопаді 1943 року в ході Київської наступальної операції. Після аварії на ЧАЕС стала переломним моментом для Олізарівки. Село було віднесено до 4-ї зони посиленого радіоекологічного контролю. Частина мешканців виїхала, отримавши житло в «чистих» районах, але багато людей залишилося. Село отримало певні пільги («чорнобильські»), проте економічна активність регіону почала загасати. Найтрагічніша сторінка новітньої історії Олізарівки була написана у лютому-березні 2022 року. Через географічне розташування (близькість до кордону з Білоруссю та Чорнобильської зони), Олізарівка опинилася на шляху наступу російських військ на Київ.

**Запрудський старостинський округ. Село Федорівка** згадується в 1775 році, у зв'язку з ім'ям поміщика Рика, економія та гуральня якого стояла між Русаками та Федорівкою. Згідно зі списком поселень Київської округи село Федорівка входило до Пироговницької сільської ради, у ньому налічувалося 63 двори і проживало 297 осіб. Станом на 01.01.1991 року село Федорівка у складі Іванківської селищної ради мало 80 дворів, в яких проживала 181 особа.

**Село Запрудка.** Історія села налічує більше 300 років. Назва пішла від того, що перші поселенці по відношенню до панського маєтку, який був розташований біля річки Любша по шляху до сіл Розважів та Обуховичі, селилися за притокою річки Тетерів-Пруд. Від слова «пруд» й походить назва Запруддя, а потім Запрудка. Село належало поміщику Костянтину Любомирському, резиденція якого була розташована в містечку Іванків. До 1861 року село заселяли кріпаки. Промислових підприємств поблизу села не було, селяни жили натуральним господарством, рубали ліс,

збиралися і обмолочували врожай, косили луки. Після революції 1917 року селяни жили одноосібно до 1929 року. У 1930 році було завершено колективізацію села.

**Село Болотня.** Назва Болотня походить від малої річки Болотні, що протікає понад болотом і впадає в річку Тетерів. Біля річки на галявині за 3 верстви від Іванкова пан поселив 6 сімей, які були охоронцями лісу. В 1887 році вже було 15 дворів. У 1920 році хутір Болотня був приєднаний до Іванкова. На той час було 35 дворів.

**Кропивнянський старостинський округ. Село Кропивня.** Відомості про існування села Кропивні сягають 1811-1812 років. За переказами старшого покоління, а також писемних джерел відомо про те, що невеличке поселення з 12 хат вже в 1812 році було розташоване вздовж річки Кропивки і називали його Кропивнею. Сама річка брала свій початок в Білорусі і впадала в Дніпро. Річкова низовина заростала чагарниками і кропивою. Землероби-переселенці з південних районів України, що втікали від своїх поміщиків, поселялись в чарівних місцях Полісся. Їх вабив могутній ліс, мисливство, а також воля. Землероби-переселенці займались вирубуванням лісу і розчищали ділянки під посів зернових культур. Основними зерновими культурами були просо, гречка, жито і овес. Картопля і овочеві культури не вабили селян. Основною тяговою силою були воли, коней рідко хто тримав, бо коні в тих умовах лише переобтяжували селян. Відомо, що вирубка могутніх дерев дрімучого і непрохідного лісу була основним заняттям землеробів. З лісу зводили жилі будинки, а також приміщення для худоби. Дозвіл на заснування поселення і вирубку лісу селяни отримували в Києві, посилаючи до міста своїх ходаків. За цей дозвіл селяни мали заготовляти попіл, а також будівельний ліс і відвантажувати до річки Дніпро. Попіл закупляли німецькі купці. В навколишніх лісах водилось безліч диких кіз, вепрів, лосів. Річка Кропивка була запруджена рибою, що надходила з Дніпра. Тому ніхто з селян не тримав свійських тварин. Кожен селянин був землеробом і, разом з тим, мисливцем. Навколишні села Розважів, Старовичі та інші належали поміщикам, а село Кропивня споконвіку було вільним селом. Був час, коли до Кропивні з Вороб'їв приїхав священник, який оголосив селянам про те, що Кропивня буде входити в його парафію. А через півроку приїхав повторно і сказав, що відтепер село є його парафією. Селяни запитали, що це означає. У відповідь почули: «Ви вже мої піддані і працюватимете три дні на тиждень по моєму загаду...» Селяни піднялись з своїх місць, підняли галас, ламали палиці, кілля і гналися за каретою священника до тих пір, що священнику довелось пересідати верхи на коні, залишивши свою карету на місці прямої сутички з селянами. І так, Кропивня було село вільне. Не мало церковного приходу, і не було школи. Але громадою був обраний старшина, який розглядав усі громадські стосунки між селянами. Мирив селян між собою, розглядав проблеми землекористування і, разом з тим, він вів своє господарство на рівні з іншими селянами. В 1881 році вперше в Кропивні з'явилась початкова школа, де працював один вчитель. Навчання в школі було не обов'язковим і переважно в ній навчались хлопчики. Дівчаток в школу не приймали, але окремі батьки добивались місце для своїх доньок.

**Село Варівськ.** Землі сучасного села Варівськ належали поміщику Варовському, а землі сучасних сіл Людвинівка та Развалівка - графу Жміївському.

Під кінець свого життя граф розділив землю між своїми синами Рахваїлом (Рафіїлом) та Людовиком, іменами яких і названі села Людвинівка та Рахвалівка. Землі поміщика Варовського згодом також перейшли у власність поміщиків Рахваїла та Людовика, а селу дали назву Варівськ. За Андрусівським перемир'ям село Варівськ залишалось за Польшею. До реформи 1861 року в селі Варівськ були млин і кузня.

**Село Рудня-Сидорівська.** За переказами с. Рудня-Сидорівська було утворене на початку XVII століття. В той час на місці, де зараз розташована Рудня, добували болотну руду, тому й поселення отримало назву «Рудня». Згодом місцеві землі в 3 тисячі десятин стали належати панові Медведовському. Центральна садиба пана Медведовського знаходилась в Рудні, так як це був один з наймальовничіших куточків України, розташований на березі річки Жереви. Долини і горби, навколишні могутні дуби, сосни і ясени вабили своєю красою. Під кінець свого життя пан Медведовський розділив свої володіння між синами Сидором і Полідаром. Рудня відійшла до Сидора і, згодом, село стало носити назву Рудня Сидорова (Сидорівська). Іншу частину земель (в основному це були ліси) пан розділив між селянами. Селяни стали вирубувати ліси, корчувати пеньки, будувати на своїй землі будинки. Так, навколо Рудні з'явилися хутори...

**Село Мокра Корма.** З переказів відомо, що назва «Корма» походить від слова «Кормити – годувати». В минулі часи на місці, де нині розміщене с.Мокра Корма, розводили бобрів і, звичайно, «кормили» їх, тому й Корма. А «мокра», бо територію часто, особливо весною, заливало водою...

**Кухарський старостинський округ. Село Кухарі.** За легендою говориться, що на місці села Кухарі в давні часи існував укріплений населений пункт древлян - місто Голодимія. З інших джерел, це місто називалося Владигородом або Град Володимир. У 945 році князь Ігор зі своєю дружиною прибув у древлянські землі за даниною. Древляни на чолі з князем Малом вбили князя Ігоря та перебили його військо. Місто, нащадком якого є теперішні Кухарі, розташоване на півдорозі між колишнім древлянським Іскоростенем (тепер - Коростень) і столицею полян - Києвом. На місці страти князя оселився на постійне проживання вірний князеві кухар, а згодом населений пункт став називатися Кухарі. З 1910 року в Кухарях була розвинута кооперативна торгівля. В селі діяли православна церква, школа, винокурний завод, казенний винний склад, працювали два ковалі і один фельдшер.

**Сукачівський старостинський округ. Село Сукачі.** Існує три легенди походження села: перша - від сучкуватих та гіллястих дерев розлогого лісу, друга - перші поселенці займалися промислом - вили (сукали) вірвовки, третя - серед засновників села існували люди на прізвище Сукач. На 1900 рік у Сукачах налічувалося 983 десятин землі, господарство велося по трьохпільній системі. В селі була одна кузня, два вітряні млини. Все населення Сукачів були кріпаками Бориса Рика та його сестри Куницької. В березні 1917 року селяни вигнали поміщицю Куницьку з її маєтка, влада перейшла до рук сільських соціал-демократів. Для евакуйованих людей під час трагедії на Чорнобильській АЕС із сіл Ладижичі та Теремці розпочалось будівництво нового села Ладижичі (180 будинків). У 2002 році на базі дитячого садка розпочато будівництво психоневрологічного будинку-інтернату для душевнохворих жінок.

**Макарівський старостинський округ. Село Макарівка.** Колись територія села Макарівка належала поміщикам Яржемковському та Рикову. Серед лісових масивів виникли хутори, зокрема найстаріший був хутір Макарівський, він був заснований понад 250 років тому, його назва походить від першого поселенця Макарова (чи Макара). На землях багатіїв Адама та Базима Ходаковських було створено перше колективне господарство, яке мало 121 орної землі. Перша Макарівська школа була відкрита у 1924 році. Село Нові Макалевичі засноване з часів князівства. Навколо села збереглися «великі вали», які були створені для захисту від татарської навали. У 1880 році люди із села Старі Макалевичі Малинського району викупили землі в місцевого пана й дали назву Нові Макалевичі. Нелегко було зі школою після революційних подій, але в 1926 році перевезено із села Красилівка дерев'яний будинок з якого збудовано школу.

**Мусійківський старостинський округ. Село Мусійки.** Відома з 17 століття давня назва села Мусійковичі. Саме під цією назвою є письмова згадка про це село 1610 року. Серед маєтків, що належали Степану Немиричу згадуються Приборськ, Пироговичі, Сукачі і Мусійковичі. Згодом Мусійковичі стали Мусійками. Остання назва Мусійки закріпилася в 19 столітті. В той час в цих місцях були дрімучі ліси і перші люди поселилися на підвищеній поляні з кращими землями. В 1900 році в селі існувала каплиця. Відомо, що мешканці села відвідували Покровську церкву с. Обуховичі. У 1904 році єпархіальний архітектор Євген Федорович Єрмаков розробив проект дерев'яної церкви. Земельну ділянку для церкви, загальною площею 1 десятина 1075 кв. Сажнів, виділили зі своєї землі селянин Никифор Маслюченко, Варвара Горбатенкова, Семен Остапенко та Іван Василенко. Під погост було відведено 600 квадратів сажнів. Церкву побудували і освятили у 1907 році на честь Різдва Пресвятої Богородиці. До 1915 року церква була приписною, а з 1915 року мала власний приход. Церква є пам'яткою архітектури.

**Село Поталіївка.** У 1886 році поступово декілька сімей поселилися на цей клаптик землі. Вже був невеличкий хутір. Згодом з'явився пан Панталій, саме тоді і з'явилася назва майбутнього села Паталіївка, яка пішла від панського імені. У 1903 році відкрили першу школу, в якій навчали релігії.

**Обуховицький старостинський округ. Село Обуховичі.** У далекі часи граф Браницький став переселяти своїх селян-кріпаків на правах слобожан на місце біля річки Мурави. Сам граф жив у селі Обухові. Переселенці себе називали обухівчанами, звідси й пішла назва Обуховичі. Граф був жорстокою людиною, тому селяни-кріпаки тікали від пана до графа Станіслава. Жителі села Обуховичі, які втекли від графа Станіслава, утворили хутірець, який називали Слобода. Невеличкому поселенню граф дав назву Станіславка. Після царської реформи 1861 року, звільнившись від кріпацтва, село перейменували в Станішівку.

У лютому 1921 році був створений комітет незаможних селян. У цей час було відкрито школу, хату-читальню, працювала лікарня, ветеринарний пункт, пошта, клуб, бібліотека, магазин. В післявоєнні роки головним напрямком виробництва був картопляно-льонарський з розвинутим тваринництвом. З давніх-давен в селі діяв цех ручного ткацтва Київського-художнього об'єднання ім. Тараса Шевченка. Ткали серветки, рушники, скатертини, слава про які лунали далеко за межами. З 1984 року

діє Музей ткацтва, де представлені роботи Ганни Верес, відомої ткалі.

**Оливський старостинський округ. Село Олива.** Перші згадки про село датуються XVII століттям. У 20-ти кілометрах на південний захід від Іванкова, на землях древлян, у маленькому куточку Полісся на межі Київської та Житомирської областей розташувалося невеличке село Олива. За переказами назва населеного пункту походить від того, що тут колись займались виготовленням оливи - маслоподібної речовини, доказом чого є велика кількість дерев'яного вугілля і попелу (браки), скупченого в окремих місцях. Село розташоване по обидві сторони невеличкої річки Жеревець, яка в районі Старович впадає в річку Дрибель, а та, в свою чергу, в Тетерів. На сході в 5-ти км розташоване с. Старовичі, на півдні - Осовець, Кухарська-Слобода, на південному заході - Захарівка, на північному заході - Кропивня. Через село Олива проходить шлях з Іванкова на станцію Тетерів та станцію Малин. Коли і за яких обставин з'явилося село, в документальних джерелах не зафіксовано. Відомо лише, що перші три хати побудували собі родина Ковальських та три брати Зіневичі. В бік Старович хат не було. Пізніше біля мосту з'явилося «кубельце» з п'яти хат. Будинки були покриті соломною і стояли так близько одна до одної, що зі стріхи скапувало вже в чужий двір - в людей не було за що купити землю. Пізніше побудували дві кузні. Власник землі, поміщик Соколенко, намагався отримати прибуток від лісу і тому нещадно винищував його на викурювання вугілля, яке возив на продаж, а нових лісонасаджень не проводив. Крім лісу, він мав великі прибутки і від землі, яку віддавав в оренду селянам. З сусідніх сіл колишніх волостей безземельні селяни-орендарі також оселялися в Оливі, орендна плата була висока, тому селяни іноді відмовлялися її платити. Орендували землю і поляки, які переїздили сюди з інших місць. У 1924 році в селі Олива побудовано і відкрито початкову школу поділену на два класи: польський і український. У польських класах навчання проводив Станіслав Янківський, а його дружина Валентина Янківська навчала дітей в українських класах. Польський клас проіснував до 1928 року. У 1932-1933 роках Олива постраждала від голоду.

У жовтні 1941 року село було окуповане фашистськими загарбниками. У листопаді 1943 року Олива була звільнена. А вже у грудні, після дворічної перерви, знову відновила роботу школа. У 1949 році в селі відкрили семирічну школу. У 1974 році школа була закрита. Зміни в життя жителів с. Олива принесла аварія на ЧАЕС у 1986 році. У 1987 році будівельниками з Рівненщини в селі побудоване нове селище для постраждалих від Чорнобильської катастрофи. Майже 70 сімей стали новоселами. У новому приміщенні відновила роботу школа.

**Село Заруддя.** За переказами перші поселенці села Заруддя були привезені в 1711 році з півдня України - 15 кріпаків-селян по прізвищах Гніденки та Герасименки. Село розташоване на нерівномірних пагорбах, які тягнуться з заходу на схід понад річками Ірша-Тетерів, що сходяться на просторих луках. З південного сходу поза річками тягнуться вічнозелений, переважно сосновий ліс. Місцевість була переважно лісова, але господарів природних багатств того часу привабила руда, з якої можна було добувати метал, тому з поселенням людей було організовано кузні, в яких добували метал. Від цього і дали назву селу Заруддя. З розвитком промисловості стало не вигідним займатись кустарним добуванням руди, тому в подальшому житті села

було гончарне виробництво, цегляний завод, і в 1800-х роках побудовано велику фаянсову фабрику, де вироблявся фаянсовий посуд. Жителі Заруддя пережили Голодомор 1932-1933 років, хоча втрати в ці роки були значними. Особливою сторінкою в історії села Заруддя стала Велика Вітчизняна війна. Село було повністю спалене, на той час залишилась тільки одна хатина.

**Оранський старостинський округ.** **Село Оране.** Згідно з архівними документами 1864 року та переказами назва села походить від стародавнього міста Оран, яке нібито існувало в глибоку давнину між нинішніми селами Оране та Фрузинівка. У XVIII столітті, під час польського панування, село Оране належало митрополиту Київської метрополії Феліціанові Володкевичу. До 1917 року село Оране вважалося досить заможним селом. На той час тут діяли: церква, винна лавка, водяний та вітряний млини, школи, як церковно-парафіяльна, так і земська школа. Село, як і вся Україна, пережило складні періоди колективізації, Голодомору та репресій. На території села розміщено ВАТ «Оранський крохмальний завод». Протягом радянського періоду та до 2020 року Оране входило до складу Іванківського району Київської області.

**Село Хочева.** Село, ймовірно, отримало назву від річки Хочева, біля якої воно розташоване. В історичних відомостях вказано, що в період польського панування Хочевою володіли дві поміщиці. Над річкою Хочева знаходився невеликий піщаний насип, саме там розміщувався панський маєток і зараз це підвищення називається Панська гора. 7 (20) листопада 1917 року, відповідно до Третього Універсалу Української Центральної Ради, село увійшло до складу проголошеної Української Народної Республіки. Село пережило важкі часи колективізації, Голодомору та репресій, характерні для Київщини 1920–1930-х років. Село зазнало значних втрат у роки німецько-радянської війни. Захищаючи Батьківщину, загинули 63 жителі села. Відбудова відбувалась в складі Іванківського району. Основна діяльність продовжувала бути пов'язаною із сільським господарством.

**Село Степанівка.** Точна дата заснування Степанівки не зафіксована в літописах, але існує версія, що село було засноване переселенцями. Воно засновано при польському пануванні. До цих пір жителі села у своїй говірці використовують слова польського походження (татуньо - батько, матуньо - мати). У 1862 році на території села відкрилася церковно-парафіяльна школа, а з 1898 року почала працювати церковна школа грамоти для дівчат.

**Прибірський старостинський округ.** Перша відома письмова згадка про село Прибірськ датується 1573 або 1578 роком у складі Київського воєводства Великого князівства Литовського, пізніше - Речі Посполитої. Назва, ймовірно, походить від його розташування «при бору» або «при березі» річки Тетерів, що вказує на лісисту місцевість Полісся та близькість до водної артерії. У XVI–XVII століттях село було важливим локальним пунктом, що належав різним магнатам, зокрема, князям Острозьким та Потоцьким. У період Визвольної війни під проводом Богдана Хмельницького та Руїни Прибірськ опинявся на межі впливу різних держав і полків. Після поділу Речі Посполитої село увійшло до складу Київської губернії. Прибірськ стає значним поселенням. Наприкінці XIX століття у селі вже діяла церква (зазвичай, дерев'яна), а також парафіяльна школа. Основними заняттями населення були

землеробство, рибальство, лісові промисли та торгівля, обумовлена близькістю до річки. Перед початком Великої Вітчизняної війни в селі працювали відділення зв'язку, філія ошадної каси, швейна і взуттєва майстерня.

**Село Пироговичі.** Пироговичі вперше згадуються у XIX столітті як невелике поселення. Село історично належало до Радомишльського повіту Київської губернії. До Жовтневого перевороту село, як і більшість навколишніх земель, перебувало у панському володінні. Основним заняттям населення було землеробство, а також лісові промисли. Після встановлення радянської влади село пережило період колективізації, що супроводжувався Голодомором 1932–1933 років. Село було окуповане нацистськими військами. Після визволення розпочалася відбудова зруйнованого господарства.

**Пісківський старостинський округ.** Село Піски було засноване в 1861 році, вже після скасування кріпаччини. Поміщик Вишневський, щоб сконцентрувати кращі землі навколо своєї садиби, виділив з числа селян села Карпилівка 36 сімей і переселив їх в урочище Кінне. Назву дістало Кінне за переказами, після переможної битви українських козаків над кіннотою поляків. Оскільки, заснування нового села було видумкою Вишневського, село до революції носило назву Кінна Видумка, а потім було перейменовано у Ворошилово.

У 1950-х роках в село було направлено з Києва головою колгоспу Михайла Іщенка, який хотів назвати село Вишневим через велику кількість вишневих садів. Проте, керівництво району із цим не погодилось, зрештою село було назване Піски. Михайло Іщенко пропрацював головою колгоспу більше 20 років та побудував нові тваринницькі ферми, контору, сільські клуби, будинок культури в с. Піски. За його безпосередньої участі також було об'єднано чотири села: Доманівку, Ковалівку, Піски, Карпилівку в одне господарство «Світанок».

**Село Доманівка.** В сиву давнину на місці села був ліс. Жив тут один лісоруб Домантов, від прізвища якого походить назва села Доманівка. Потім землі закупив пан Бондар, збудував добротний будинок, мав великий сад. У 1929 році в Доманівці було створено колгосп. Населення традиційно займалося сільським господарством, обробкою землі та лісовими промислами, характерними для Полісся.

**Розважівський старостинський округ.** На початку XIV ст. Київщину загарбало Литовське князівство, яке в 1385 році об'єдналося з Польським королівством. Свідчення тому, що в околицях Розважева панували польсько-литовські феодалі, є назва урочища Вітогоща (Вітовтова Гоща), яку заснував литовський князь Вітовт, як лісову дачу для відпочинку та бенкетів.

Приблизно у 1440-1445 роках київський князь Олександр Володимирович подарував ці землі київському баринові Олексію Юхновичу. В 1524 році польський король Сигізмунд передав цю територію київському міщанинові Тишку Проскурі, який побудував біля річки винний завод (ще й досі ця місцина в народі зберегла назву «Винниця»). Неподалік, в дубовому гаю, була корчма. Власники маєтку та їх гості приїздили сюди на розваги: полювати на дикого звіра та відпочити після полювання в корчмі. Від того й поселення дістало назву Розважів.

Із 1643 року цією територією, яка залишилось у володінні нащадків Проскури, розпоряджалися графи Олізари. У 1684 році Людвіг Олізар продав свої володіння

польському воєводи Яну Конєцпольському, а маєток Розважів заповідав своєму синові Івану, після смерті якого маєтком володіла його дочка, Любов Загоровська. Розважівський маєток проходив судову тяжбу у Радомишльському підкоморії (в земельному суді) між нащадками Любомирського й Олізара. У 1798 році нащадки Олізара продали маєток Лукашу Рибінському. Після смерті Лукаша отримав син Іван, потім син Івана Лукаш, а після смерті його дочка – Емілія Понтус.

Після заколоту шляхтичів проти царського указу про ліквідацію кріпосного права маєток був призначений для продажу з публічного торгу. Маєток придбав при допомозі Міжнародного земельного банку відставний підпоручник Микола Юрійович Завадський.

Розважів та Слобода з Лукашівкою належали Олександру Євгеновичу фон-Юнку. Він одержав їх у спадщину, бо був родичем нащадків Завадського. Близько 200 десятин та водяний млин були у володінні поміщика Тищенка.

У дореволюційний період с. Розважів було волосним центром. У 1922 році було об'єднано Розважівську та Красятицьку волості і утворено Розважівський район. Як і інші райони Розважівський район у 1932-1933 роках постраждав від голоду. На фронтах і в партизанських загонах під час Великої Вітчизняної війни брали участь понад 400 мешканців с.Розважів. Понад 120 з них загинули у боях. У післявоєнний період почався процес укрупнення колгоспів. За 10 років існування об'єднаного колгоспу введено в експлуатацію свинарник, комору, кормокухню, конюшню, механічну майстерню. На кінець 1964 року колгосп мав 19 тракторів, 4 зернозбиральні комбайни, 4 льонобралки та іншу техніку. У 1970 році збудовано нову середню школу. У результаті трагічних подій Чорнобильської катастрофи призвело до масового виїзду молоді з сіл, а також зменшення кількості новонароджених.

**Термахівський старостинський округ.** Село Термахівка розташоване на північний захід за 18 км. від районного центру Іванків по трасі Київ-Мінськ. Площа населеного пункту - 325,3 га. Село засноване на початку XVII століття. Першими поселенцями були кріпосні селяни із Литви, які разом зі своїм паном прибули сюди для спорудження панського маєтку. 20 кріпосних селян рубали ліс і будували маєток. Одного разу селяни домовились вбити свого пана. Сидячи на колоді, яку несли селяни, пан вдарив палицею по голові селянина, що знемагав від втоми. Тоді кріпосний селянин на ім'я Термах вихопив із-за пояса сокиру і зарубав пана. Від тоді перше поселення почало називатись Термахівка. Перші поселенці займалися землеробством і мисливством. На початку визвольної війни 1648-1954 рр. Термахівка входила до складу Київського полку. За Андрусівським перемир'ям 1667 р. село Термахівка включено до шляхецької Польщі. Населення Термахівки брало участь у повстанні 1664-1665рр., очолюваного Овруцьким полковником Дециком. На початку XVIII століття с.Термахівка належало роду Потеїв, а з 1724 року перейшла до князів Любомирських, як придане однієї з дочок Л.Потея, яка була одружена з князем К.Любомирським. Після возз'єднання Правобережної України з Росією у 1793 році Термахівка стала селом Радомишльського повіту. В 1916 році в селі була організована перша підпільна організація, якою керувала вчителька місцевої школи Ситник Юлія Григорівна. Організація в основному займалася розповсюдженням листівок, чіткою газет між населенням. Велику пропагандистську роботу проводив в селі Бойко Федір

Лукич. Селяни Гаркуша Сидір Ілліч та Скороход спалили садибу пана Чаповського. В умовах гострої боротьби створювались перші колективи незалежників. Головою комнезаму був Олексієнко Захар Степанович. Перший колгосп був створений в 1929 році. Називався він «Нове життя». Війна... це слово неждано влетіло в село. 24 серпня 1941 року в село ввійшли німецькі фашисти. Відразу було введено новий жорстокий режим. 3 серпня 1942 року починає діяти підпільна група, якою керує Катерина Давиденко. Мужня дівчина зуміла налагодити зв'язок з партизанами. До складу групи входили: Самусенко Олена, Комаренко Марія та Федір Стюпкін. Допомогали партизанам розклеювати листівки, ходили брати підписку старост сіл - не працювати на ворога. 11 листопада 1943 року прийшло довгоочікуване визволення. В бою за село Термахівка загинуло смертю хоробрих 19 воїнів. Всі вони поховані в братській могилі в центрі села. Війна внесла непоправне – 159 чоловік не повернулися до мирного життя з поля бою. В 1954 році відбулося укрупнення колгоспів. В селі утворився один колгосп ім. Шевченка. В 1974 році відбулося друге укрупнення колгоспів. До центральної садиби села Термахівка приєдналися села Полідарівка та Сидоровичі. Колгосп став носити назву ім. 1 Травня. Економічна база колгоспу зміцнилась. Всі сільськогосподарські роботи виконувалися механізовано. Це дало змогу одержувати високі врожаї. В 1977 році колгосп мав найвищі показники по виробництву зернових в районі. Посилена увага приділялася громадському будівництву. В селі побудовано млин, тваринницькі приміщення з високою механізацією робіт, механізовану майстерню, три гаражі для сільгосподарської техніки і автомашин, пожежне депо, будинок культури на 250 місць, бібліотеку, фельдшерсько-акушерський пункт. В 1963 році збудоване нове приміщення школи, шкільна майстерня на 10 робочих місць, двоповерховий 8-ми квартирний будинок для вчителів. В 1986 році збудований 16-ти квартирний будинок і дитячі ясла на 90 місць. Чорнобильська трагедія 1986 року не обійшла й село Термахівка. Територія села Термахівка віднесена до 4 категорії потерпілих внаслідок аварії на ЧАЕС. Статус потерпілих отримали близько 800 осіб. На території розмістився батальйон міліції по охороні зони радіоактивного забруднення. В селі Сидоровичі знаходиться церква Іоанна Богослова, в Термахівці церква Пресвятої Богородиці.

**Феневицький старостинський округ. Село Феневиці.** Уперше село згадується у літописах 1097-1150 років та у князівських грамотах. Першим господарем села був уніатський митрополит Іпатій Потєя, а з 1724 року разом з Іванковом воно перейшло у володіння князів Любомирських. За легендою, за панування князів Любомирських, була тут Феня Любомирська, стара незаміжня діва, яка так і померла неодруженою. Очевидно на честь її імені і названо село.

У 1862 році селяни підняли бунт проти панщини. В селі не було школи, а віруючим доводилось ходити в церкву до Катюжанки. У жовтні 1900 року було відкрите однокласне училище в будинку пана, де він виділив одну кімнату. У 1902 році побудували гарну церкву, будинок для попа на 8 кімнат та однокласну школу з двома кімнатами, через 5 років школа стала церковноприходською. У 1917-1918 роках влади в селі майже не було, господарювали заможні селяни. З осені 1920 року почало налагоджуватися життя. Село входило до Чорнобильського повіту. З 1 липня 1922 року організувався хлібартіль «Новий шлях», до якої входило 14 сімей (48 осіб). В урочищі

«Сяті» артіль було надано 120 десятин землі. Артіль проіснувала до 1924 року. У 1924 році засновано споживчу кооперацію, де було три кузні, шість млинів, дві приватні крамниці і дві кооперативні. В селі існувала каса взаємодопомоги. У 1926 році ліспром та кредитспілка організували в с.Феневичі промислову артіль, яка побудувала деревообробний комбінат. В 1929 році організувався колгосп, до якого входило 16 господарств. Великим випробуванням були роки Великої Вітчизняної війни. Після війни в селі утворилися 2 колгоспи. У 1988 році було побудовано селище для потерпілих від аварії на ЧАЕС. У ньому проживало 90 сімей.

Назва Рудня-Тальська, пов'язана з трьома рудниками (біля водяного млина, біля лісництва та біля Кримки), в яких добували залізну руду. По річці Таль сплавляли ліс до річки Тетерів, а потім до Дніпра.

**Шпилівський старостинський округ. Село Шпилі.** Старожили розповідають, що частини лісів колишнього Радомишльського повіту належала казні, а частина – пану Браницькому. Пани селили тут своїх кріпаків для вирубки лісів, а також для охорони. В основному місцевість була покрита сосновим та дубовим лісом, болотами. Пізніше ліс розкорчовували, використовуючи землю під посіви. Перші поселення з'явилися тут десь близько 1785 року. Шпилі умовно поділено на 6 частин. На одній із територій села з давніх-давен оселилася родина Глущенків, де всі родичі жили недалеко один від одного. Ось і назвали вулицю, заселену Глущенками, «Глущенки». «Корея» за розповідями очевидців, цей куток села назвали так, тому що люди тут жили неспокійні, галасливі. Жодного дня не обходилося без сварки, а то навіть і підпалів. «Загребля» знаходилась колись на початку теперішньої вулиці Зарічна. На річці Таль була споруджена гребля, яка затримувала воду, піднімала її до потрібного рівня. Як тільки вода піднімалася на потрібну висоту, її випускали. І разом з водою до річки Тетерів потрапляв ліс, який сплавляли по річці Таль. Всі, хто жив на території від греблі до лісу, звалися загребельцями. А ця частина села – Загребля. «Загора» район села, що розміщений за церквою. Історично склалося так, що церкву в селі будували на найвищому місці-горі. Усі будинки, збудовані церквою, знаходилися за горою. Звідси і пішла назва Загора. «Ковеня» район Загори плавно переходить у Ковеню. Назва пішла від форми вулиці. Будинки на вулиці розміщені нерівномірно. Вулиця «петляє», «викривляється», ніби крива палиця. Криву палку в давні часи називали ковінкою, або на польський лад – ковенею. «Зашкола» на цій вулиці знаходиться школа. Ті хто зводив свої домівки далі по вулиці, казали, що будуються за школою. Тяжким було життя селян до революції. Після скасування кріпацтва кращі землі належали або панам, або куркулям. Вони мали і ліси, і землі, і власні млини. Велике горе для жителів села принесла аварія на ЧАЕС. Багато односельчан брали участь у ліквідації наслідків Чорнобильської катастрофи.

Культурна спадщина Іванківської громади є унікальним поєднанням автентичної поліської культури та світової спадщини, пов'язаної з Чорнобилем.

Іванківський історико-краєзнавчий музей: хоча сам музей був трагічно знищений внаслідок російської агресії у 2022 році (знищено експонати та приміщення), він залишається символом культурної стійкості. Основна цінність: унікальна колекція робіт народної художниці Марії Примаченко. Знищення та подальше відновлення картин та самого музею привернуло до Іванківської громади

міжнародну увагу. Марія Примаченко народилася та жила в селі Болотня (нині входить до складу громади). Її творчість – це візитівка українського наївного мистецтва на світовій арені. Ім'я Примаченко є невичерпним туристичним та культурним брендом, що може забезпечити громаді впізнаваність далеко за межами України та стати основою для розвитку культурного туризму та креативних індустрій.

Поліська автентика. Громада зберігає багату поліську обрядовість, фольклор, традиційне ремесло (вишивка, ткацтво, лозоплетіння). Це створює ґрунт для розвитку автентичного сільського та екологічного туризму.

Впізнаваність громади визначається двома ключовими факторами, один з яких є наслідком трагедії, а інший – наслідком героїзму та культури:

Чорнобильський фактор (Світовий). Іванківська громада є невід'ємною частиною Чорнобильського туристичного та екологічного маршруту. Це "ворота" до Зони відчуження. Ця прив'язка гарантує постійну присутність у світових медіа та інтерес з боку міжнародних донорів, екологів та науковців.

Культурний опір (Міжнародний). Руйнування музею та порятунок творів Марії Примаченко у 2022 році. Події 2022 року: Цей акт культурного вандалізму та героїзм місцевих мешканців, які врятували картини з вогню, стали символом стійкості української культури під час війни. Це викликало потужний міжнародний резонанс, зробивши Іванківську громаду точкою на карті світової культурної спадщини.

## **1.2. Загальна характеристика та географічне розташування громади**

Іванківська селищна територіальна громада входить до Вишгородського району Київської області. Іванківська селищна територіальна громада Вишгородського району є найбільшою за площею не лише в Київській області, а й в Україні (площа – 3,62 тис. кв. км, що складає 12,8 % площі Київської області). Громада безпосередньо межує з Чорнобильською зоною відчуження та відіграє важливу роль у забезпеченні просторової, екологічної та інфраструктурної стійкості північного напрямку Київського регіону. Є найбільш постраждалою від наслідків Чорнобильської катастрофи, 22 населені пункти відносяться до зони гарантованого добровільного відселення. Територією Іванківської селищної територіальної громади протікають річки Прип'ять, Тетерів, Уж, Таль та інші. Київське море омиває громаду з північного сходу, формуючи важливий природно-логістичний та водний простір регіонального значення.

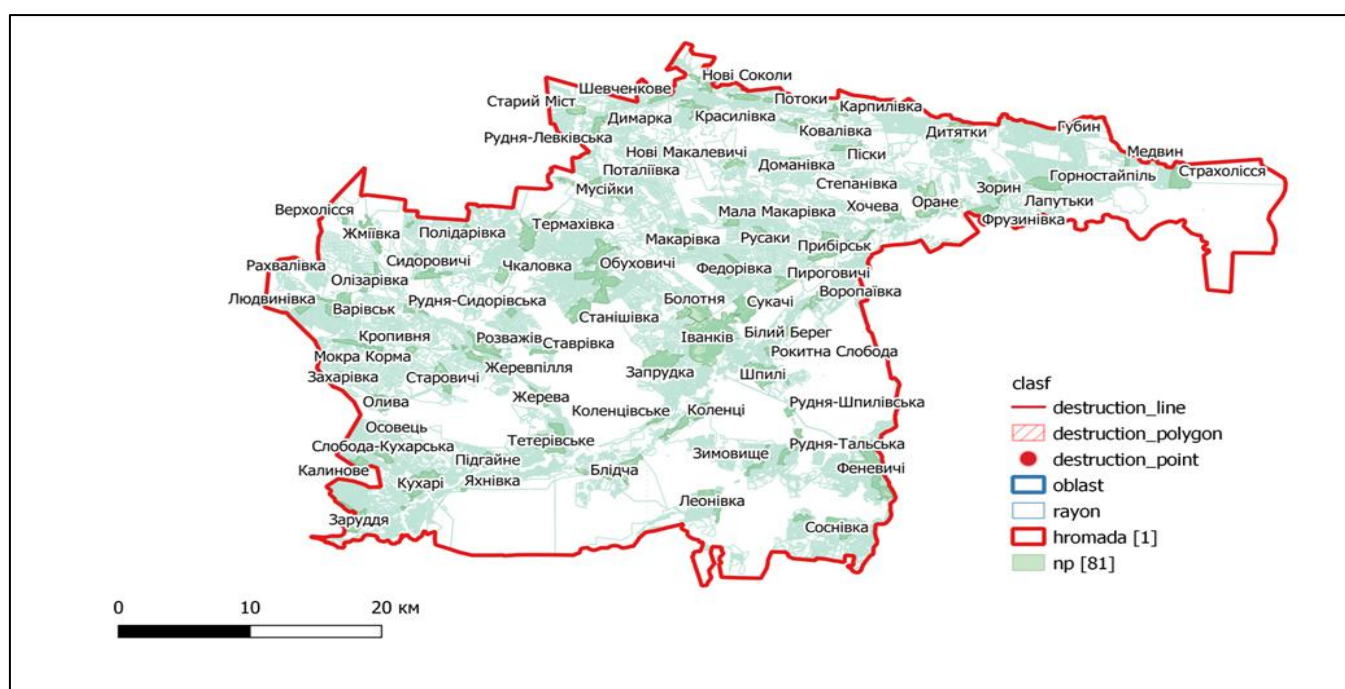
Іванківська селищна територіальна громада утворена 11 грудня 2020 року рішенням першої сесії VIII скликання Іванківської селищної ради № VIII – 1/17. До складу громади увійшли селище Іванків та 80 сільських населених пунктів. Рішенням сесії № VIII-20/3126 від 17 грудня 2021 року «Про утворення старостинських округів Іванківської селищної територіальної громади» на території Іванківської селищної територіальної громади було утворено 20 старостинських округів: Блідчанський, Горностайпільський, Запрудський, Димарський, Дитятківський, Жміївський, Кропивнянський, Кухарський, Сукачівський, Макарівський, Мусійківський, Обуховицький, Оливський, Оранський, Прибірський, Пісківський, Розважівський, Термахівський, Феневицький, Шпилівський.

З 2020 року громада входить до складу Вишгородського району.

Вишгородський район було створено відповідно до постанови Верховної Ради України № 807-IX від 17 липня 2020 року. До складу нового району увійшли Вишгородська, Славутицька міські, Димерська, Іванківська, Поліська селищні, Петрівська та Пирнівська сільські територіальні громади. Раніше територія району входила до складу Вишгородського, Іванківського та Поліського районів, ліквідованих тією ж постановою. Відомості про адміністративно-територіальний устрій подано в таблиці 1.2.1. і контури території Іванківської селищної територіальної громади на рис.1.2.1. Громада межує з такими суміжними громадами: Поліською, Димерською, Бородянською та Славутицькою та Житомирською, Чернігівською областями. Іванківська селищна територіальна громада є прикордонним регіоном, так як межує з Республікою Білорусь, що визначає її стратегічне значення у системі просторової безпеки та стійкого функціонування північної частини Київської області.

**Таблиця 1.2.1 - Відомості про адміністративно-територіальний устрій**

Область	Київська
Район	Вишгородський
Назва ТГ	Іванківська
Тип ТГ	селищна
КОАТУУ	3222080300
КАТОТТГ	UA32100050000082904
Кількість населених пунктів, що входять до складу ТГ	81 (вісімдесят один)



**Рис.1.2.1 - Контури території Іванківської селищної територіальної громади**

Характеристики населених пунктів громади подано в таблиці 1.2.2.

**Таблиця 1.2.2 - Характеристики населених пунктів громади**

	Назва населених пунктів	Площа, га	Відстань до селищної ради (км)	Наявність дороги з твердим покриттям до селищної ради, (км)
1	Іванків	800		Так
2	Сукачі	261	4	так, 4
3	Кухарі	335	38	так, 38
4	Підгайне	215,9	38	так, 38
5	Яхнівка	12,2	40	так, 40
6	Піски	80,3	25	так 25
7	Доманівка	84,5	20	так 20
8	Карпилівка	62,0	25	так 25
9	Ковалівка	53,6	25	так 25
10	Русаки	116,35	10	так 10
11	Рудня-Левківська	67,49	31,4	так 31,4
12	Димарка	76,32	33,2	так 33,2
13	Старий Міст	97,90	33,8	так 33,8
14	Шевченкове	65,30	37,2	так 37,2
15	Старі Соколи	80	29,6	так 29,6
16	Потоки	70	30,6	так 30,6
17	Нові Соколи	90	32,6	так 32,6
18	Красилівка	110	35	так 35
19	Жміївка	149,7	32	так 32
20	Верхолісся	35,1	35	так 35
21	Олізарівка	257,3	33	так 33
22	Олива	142,5	28,8	так 28,8
23	Старовичі	161,0	26,1	так 26,1
24	Захарівка	41,6	29,8	так 29,8
25	Заруддя	340,9	41,7	так 41,7
26	Калинове	61,1	35,7	так 35,7

27	Осовець	28,1	32,1	так	32,1
28	Слобода-Кухарська	98,7	33,8	так	33,8
29	Прибірськ	407	12	так	12,6
30	Пироговичі	109	6	так	6
31	Оране	427,7	23,6	так	23,6
32	Степанівка	6,47	27	так	27
33	Хочева	32,37	20,7	так	20,7
34	Горностаїпіль	302,8	35	так	35
35	Губин	64,7	40	так	40
36	Лапутьки	30,1	36	так	36
37	Страхолісся	645,4	45	так	45
38	Медвин	48,1	41	так	41
39	Блідча	307,3	16	так	16
40	Коленці	236,9	10	так	10
41	Леонівка	193,2	26	так	26
42	Коленцівське	53,2	11	так	11
43	Шпилі	382,0	8	так	8
44	Рокитна Слобода	59,3	10	так	10
45	Білий Берег	84,1	11	так	11
46	Воропаївка	112,0	14	так	14
47	Зимовище	76,0	17	так	17
48	Феневичі	510,8264	18	так	18
49	Соснівка	299,9	23	так	23
50	Рудня-Тальська	131,7	12	так	12
51	Рудня-Шпилівська	46,5	10	Так	10
52	Кропивня	206,5	37	так	37
53	Мокра Корма	34,3	37	так	37
54	Рудня-Сидорівська	74,6	31	так	31
55	Варівськ	213	37	так	36
56	Людвинівка	64	38	так	38
57	Рахвалівка	45	42	так	42

58	Мусійки	285	20	так	20
59	Поталіївка	125	25	так	25
60	Сидоровичі	185	30	так,	30
61	Полідарівка	66	25	так,	25
62	Буда-Полідарівська	14	35	так,	35
63	Термахівка	325	16	так,	16
64	Вишова	104	24	так,	24
65	Дитятки	295	32	так,	32
66	Зорин	141	30	так,	30
67	Фрузинівка	82	28	так,	28
68	Розважів	176,1	18	так,	18
69	Жеревпілля	133,2	19	так,	19
70	Жерева	73,6	23	так,	23
71	Ставрівка	58,3	14	так,	14
72	Шевченкове	34,5	22	так,	20
73	Тетерівське	366,6	27	так,	27
74	Обуховичі	610	12	так,	12
75	Станішівка	160	14	так,	14
76	Макарівка	170	11,1	так,	11,1
77	Мала Макарівка	90	14,8	так,	14,8
78	Нові Макалевичі	90	21,6	так,	21,6
79	Запрудка	391	4,0	так,	4,0
80	Федорівка	168	10,0	так,	10,0
81	Болотня	342	5,0	так,	5,0

Поліська, Димерська та Бородянська громади суттєво різняться за масштабами та демографічним потенціалом, що визначає специфіку їхнього розвитку. Поліська громада має площу 563,8 км<sup>2</sup> і налічує 5474 мешканці, що свідчить про низьку щільність населення, перевагу природних територій і переважно сільський характер заселення. Димерська громада є найбільшою за територією - 957,33 км<sup>2</sup>, при цьому її населення становить 21 042 особи. Такий масштаб формує підвищені вимоги до інфраструктури, транспортної доступності та управління великими просторовими масивами. Бородянська громада, навпаки, є найкомпактнішою за площею - 316,5 км<sup>2</sup>, проте має найбільшу кількість жителів - 25 332. Це вказує на високу концентрацію

населення, значне навантаження на соціальні послуги та потребу в інтенсивному розвитку житлової, комунальної та соціальної інфраструктури. Сукупно ці показники демонструють три різні моделі розвитку: природоорієнтовану, просторово розгалужену та густо заселену. У цьому контексті Іванківська громада виконує роль великої територіальної системи просторової стабільності, що поєднує природний потенціал, прикордонне розташування та функції підтримки життєдіяльності регіону в умовах підвищених безпекових викликів. Перелік та характеристика старостинських округів Іванківської селищної територіальної громади подано в таблиці 1.2.3.

На рис.1.2.2 подано мапа населених пунктів в Іванківській селищній територіальній громаді. Відстань до найближчої залізниці, станції Тетерів – 40 км, до м. Києва – 80 км, до м. Чорнобиль – 50 км, до кордону з 30-ти км зоною відчуження – 25 км. Відстань до найближчого аеропорту – міжнародний аеропорт «Бориспіль» – 130 км.

**Таблиця 1.2.3 - Перелік та характеристика старостинських округів**

	Назва старостинського округу	Назва населених пунктів в складі	Кількість населення (осіб)	Характеристика, проблеми
1	Блідчанський	Блідча, Коленці, Леонівка, Коленцівське	741	Переваги: ліцей та дитячий садок, магазини, бібліотеки, сільські клуби, інтернет, мобільний зв'язок, пересувне відділення Укрпошти. Проблеми: відсутність робочих місць, медичного обслуговування, транспортного сполучення, дороги потребують ремонту, в с. Леонівка та Коленцівське немає магазину, с. Блідча немає сільського клубу
2	Горностайпільський	Горностайпіль, Губин, Лапутьки, Страхолісса, Медвин		Переваги: ліцей, дитячий садок, амбулаторія, бібліотеки, будинок культури, пересувне відділення Укрпошти, магазини, Нова пошта, геріатричний пансіонат для людей похилого віку та осіб з інвалідністю, церква, провайдер інтернет «Діамант», добра транспортна розв'язка.  Проблеми: дороги потребують ремонту, реконструкція центрального водопроводу, відсутність аптеки, реконструкція вуличного освітлення
3	Димарський	Рудня - Левківська, Димарка, Старий Міст, Шевченкове, Старі Соколи, Потоки, Нові Соколи, Красилівка	525	Переваги: магазини, ТОВ LLC "De Marko Agro", храм, сільський клуб, бібліотека, оптоволоконно провайдера "Діамант інтернет". Проблеми: відсутність робочих місць, дороги потребують ремонту, в селах Димарка, Старий Міст, Шевченкове, Нові Соколи, Красилівка відсутній стабільний супутниковий зв'язок, відсутність аптеки в окрузі
4	Запрудський	Запрудка, Болотня, Федорівка	929	Переваги: ліцей та дитячий садок, магазини, інтернет, вуличне освітлення, мобільний зв'язок.  Проблеми: відсутність водопроводу (с. Федорівка), транспортне сполучення, сільські дороги (с. Федорівка, с. Болотня, с. Запрудка), часткове газопостачання та водопостачання (с. Запрудка), погіршення якості водопровідної води с. Запрудка, водовідвід по вулицях Шкільна, Шевченка в с. Запрудка, водовідведення с. Запрудка, відсутність сільського клубу та бібліотеки в с. Запрудка внаслідок пожежі

5	Дитятківський	Дитятки, Зорин, Фрузинівка		<p>Переваги: будинок культури, бібліотеки, пересувне відділення Укрпошти, магазини, мобільний зв'язок, інтернет.</p> <p>Проблеми: відсутній магазин с.Фрузинівка, відсутні аптеки, дороги потребують ремонту, реконструкція центрального водопроводу, реконструкція вуличного освітлення</p>
6	Жміївський	Жміївка, Верховісся, Олізарівка	770	<p>Переваги: ПраТ «Жміївське», сільський клуб, магазини, СГ «Корона Сервіс», гімназія, вишка Київстар, інтернет, бібліотека.</p> <p>Проблеми: застаріли водопровід, відсутність робочих міст, відсутність медичного обслуговування ФП, дороги місцевого значення потребують ремонту, ремонт мосту сполучення сіл, відсутність аптеки в окрузі.</p>
7	Кропивнянський	Кропивня, Мокра Корма, Рудня-Сидорівська, Варівськ, Людвинівка, Рахвалівка		<p>Переваги: СГВК «Колос», ТОВ «Агро Колос України», пилорами, заклади культури (бібліотеки, клуби), магазини, церква, інтернет, транспортне сполучення, пересувне відділення Укрпошти.</p> <p>Проблеми: дороги потребують ремонту, приміщення закладів культури с.Кропивня потребують ремонту, відсутність медичного обслуговування та аптеки, є потреба у відновленні дамби в селі Рудня-Сидорівська</p>
8	Кухарський	Кухарі, Підгайне, Яхнівка	606	<p>Переваги: ліцей, дитячий садок, магазини, Будинок культури, церква, нова пошта, інтернет</p> <p>Проблеми: відсутність робочих місць, аптеки, транспортне сполучення, сільські дороги</p>
9	Сукачівський	Сукачі	1271	<p>Переваги: зручне розташування до центру громади, добра транспортна розв'язка, є ліцей, дитячий садок, магазини, церкви, є завод з переробки риби ТОВ «Хутір на околиці»</p> <p>Проблеми: сільські дороги потребують ремонту</p>
10	Макарівський	Макарівка, Мала Макарівка, Нові Макалевичі.	473	<p>Переваги: магазини, будинок культури, бібліотеки, пересувне відділення Укрпошти, Нова пошта, інтернет, амбулаторія.</p> <p>Проблеми: відсутній стабільний супутниковий зв'язок в селах Макарівка, Нові Макалевичі, потребують ремонту дороги місцевого значення.</p>
11	Мусійківський	Мусійки Поталіївка	401	<p>Переваги: школа, магазини, заклади культури, церква, інтернет, дитячі майданчики, СГВК Мусійки, ТОВ Заруддя Агро, пересувне відділення Укрпошти, транспортне сполучення.</p> <p>Недоліки: дороги потребують ремонту, відсутність медичного обслуговування, реконструкція центрального водопроводу в с.Мусійки, відсутність мобільного зв'язку в с.Поталіївка, відсутність водопроводу в с.Поталіївка, відсутність водопроводу в с.Мусійки (совхоз)</p>
12	Обуховицький	Обуховичі, Станішівка	1405	<p>Переваги: ліцей та дитячий садок, магазини, бібліотека, сільський Будинок культури, інтернет, мобільний зв'язок, відділення Укрпошти, Нової пошти.</p> <p>Проблеми: дороги місцевого значення потребують ремонту, відсутність аптеки, реконструкція вуличного освітлення</p>

13	Оливський	Олива, Старовичі, Захарівка, Заруддя, Калинове, Осовець, Слобода- Кухарська	617	<p>Переваги: гімназія з дошкільним відділенням та початковою школою, бібліотеки, клуби, магазини, церква, оптоволоконно провайдера «Сід.нет», нова пошта, пересувне відділення Укрпошти.</p> <p>Проблеми: відсутність медичного обслуговування -нема ФП, відсутність аптеки, потребує заміни дах приміщення гімназії, застаріле обладнання в їдальні та ком'ютерному класі гімназії, потребує заміни паркан біля гімназії; потребують ремонту дороги місцевого значення, у частини сіл громади відсутній транспортний зв'язок з залізничною станцією «Тетерів», в с. Олива не підключена до електромережі водонапірна вежа по вул. Осіння та клуб до електромережі 3ф, відсутність мобільного зв'язку, аварійні опори ЛЕП в кожному селі, відсутність техніки для прибирання снігу, оборування сіл, обкошування вулиць, завезення дров, аварійні дерева в населених пунктах, на кладовищах, вздовж доріг, відсутність магазинів у селах Старовичі, Слобода-Кухарська та Калинове, відсутність робочих місць</p>
14	Оранський	Оране, Степанівка, Хочева	577	<p>Переваги: ВАТ «Крохмалепродукти», Оранське лісництво, бібліотека, клуб, магазини, церкви, Нова пошта, пересувне відділення Укрпошти. Добра транспортна розв'язка.</p> <p>Проблеми: дороги потребують ремонту, відсутність аптеки, реконструкція водопроводу та ЛЕП, вуличного освітлення, відсутність ФАПу на постійній основі.</p>
15	Прибірський	Прибірськ Пироговичі	684	<p>Переваги ліцей. дитячий садок медична амбулаторія. будинок культури бібліотека стаціонарне відділення для проживання одиноких людей похилого віку, магазини, церква, пересувне відділення пошти. Дороги потребують ремонту ремонт заміна водопроводу, доробити вуличне освітлення в с. Пироговичі. встановити дитячі майданчики, утеплення фасаду та перекриття даху ліцею..</p>
16	Пісківський	Піски, Доманівка, Ковалівка, Карпилівка, Русаки	437	<p>Переваги: магазини. Проблеми: сільські дороги потребують ремонту. В селах Піски, Доманівка, Карпилівка, Ковалівка відсутній стабільний супутниковий зв'язок.</p>
17	Розважівський	Розважів, Жеревпілля, Жерева, Ставрівка, Шевченкове, Тетерівське	1001	<p>Переваги: Ліцей, магазини, сільські клуби, дитячий майданчик, церква, нова пошта, інтернет, амбулаторія, пожежна частина. Проблеми: відсутність робочих місць, аптек, магазинів у селах Ставрівка, Жерева, Тетерівське, дороги потребують ремонту.</p>
18	Термахівський	Термахівка, Вишова, Сидоровичі, Полідарівка, Буда- Полідарівська		<p>Переваги: будинки культури, бібліотеки, амбулаторія, пересувне відділення Укрпошти, магазини, мобільний зв'язок, інтернет. Проблеми: відсутні магазини в с. Полідарівка, Вишова. Дороги місцевого значення в с. Сидоровичі, Термахівка потребують грейдерування, реконструкція водопроводу, відсутність аптеки</p>



окопувалися та зводили фортифікаційні споруди в місцях, де рівень радіаційного забруднення значно перевищує допустимі норми. Даний факт спричинив погіршення екологічної ситуації на території громади.

З перших днів війни у 2022 році громада була повністю відключена від систем водопостачання, електропостачання, опалення, більше місяця не було мобільного зв'язку та Інтернету. Повна окупація громади призвела до гуманітарної катастрофи. На території громади велися бойові дії, переважно у західній частині. У 47 населених пунктах зафіксовано руйнування різного ступеня. Загальна кількість об'єктів, що зазнали пошкодження складає 2544. Переважна більшість руйнувань припала на приватний сектор: пошкоджено близько 2300 будинків, з яких зруйновано повністю – 481. Крім того, пошкоджень зазнали: 15 навчальних закладів освіти, 1 спортивний об'єкт, 5 закладів охорони здоров'я, 2 релігійні установи, 17 адміністративних будівель, 25 закладів культури, 11 мостів, 4 водонапірні башти, вежі мобільного зв'язку, зруйновано центр надання адміністративних послуг та історико-краєзнавчий музей.

Під час повномасштабної війни з 24 лютого 2022 року територія громади зазнала таких впливів через воєнні дії: повна окупація та проїзд військової техніки військ рф. Наявна спалена та розбита техніка, розливи паливно-мастильних речовин; забруднення вибухонебезпечними предметами та замінування територій суходолу, небезпека підризу людей, техніки та тварин. Потрапляння снарядів у водні об'єкти, що викликало загибель водних організмів та створило потребу у підводному розмінуванні; фізичне пошкодження ґрунтового покриву та забруднення токсичними речовинами, зведення фортифікаційних споруд, окопів, проїзд важкої техніки; руйнування інфраструктури та житлової забудови, утворення відходів руйнації; знищення біорізноманіття, загибель тваринного і рослинного світу, зокрема, підризу на вибухонебезпечних предметах.

Управління відходами від руйнувань є складним питанням, яке має враховувати багато складових. Відповідно до Порядку поводження з відходами, що утворились у зв'язку з пошкодженням будівель та споруд внаслідок бойових дій, терористичних актів, диверсій або проведенням робіт з ліквідації їх наслідків, відповідно до чинного законодавства щодо захисту Державного кордону України було розширено прикордонну смугу вздовж кордону з рф та Білоруссю: «Землі територій та об'єктів природно-заповідного фонду вздовж лінії державного кордону України, у встановленому порядку, виводяться із складу природно-заповідного фонду та передаються військовим частинам Державної прикордонної служби України для здійснення будівництва, облаштування та утримання інженерно-технічних і фортифікаційних споруд, огорож, прикордонних знаків, прикордонних просік, комунікацій».

### **1.3. Природно-ресурсний потенціал**

Іванківська селищна територіальна громада розташована у зоні Київського Полісся: заліснено 44,8 % території. Рельєф громади – переважно рівнина. Ґрунти здебільшого пісчані – 50%, субпісчані – 20%, глеюваті пісчані – 12%, дерново-підзолисті – 5%, мулуваті-болотні – 5% глинисті – 5%, торфово-болотні – 3%

(можливість виготовлення торф'яних брикетів). Іванківська селищна територіальна громада розташована в помірно континентальному кліматичному поясі. Пори року чітко виражені з помірно спекотним літом та помірно холодною зимою. Переважають вітри західних та північно-західних напрямків. На території Іванківської територіальної громади зосереджені поклади глини: Іванківське родовище глини – потужність глиняного шару 15 м, можливе використання для виробництва цегли; Прибірське родовище глини – корисними копалинами є строкаті глини, можливе використання для виробництва цегли та черепиці; Кропивнянське родовище глини; Кухарське родовище глини; Зоринське родовище глини; Обуховицьке родовище глини.

В таблиці 1.3.1 подано структуру використання земельних ресурсів у відповідності до цільового призначення.

**Таблиця 1.3.1 - Структура використання земельних ресурсів у відповідності до цільового призначення.**

Назва	Площа, га
<b>Загальна площа земель</b>	178044,7
<b>Сільськогосподарські землі, у тому числі:</b>	91696,54
сільськогосподарські угіддя, з них:	
Рілля	66578,61
багаторічні насадження	892,07
Сіножаті	13738,42
Пасовища	10487,44
<b>Землі лісогосподарського призначення, у тому числі:</b>	79791,9
лісові землі (згідно кадастрової карти)	73409,55
Чагарники	6382,35
<b>Забудовані землі, у тому числі:</b>	3216,93
землі житлової та громадської забудови	2772,08
землі промисловості, транспорту, зв'язку, енергетики, оборони та іншого призначення	444,85
<b>Землі рекреаційного призначення</b>	71,57
Землі природно заповідного фонду та іншого природоохоронного призначення	44,2
Землі оздоровчого призначення	26,55
Землі історико-культурного призначення	0,82
<b>Відкриті заболочені землі</b>	
<b>Води</b>	2436,2

Землі запасу	831,56
--------------	--------

Водні ресурси Іванківської селищної територіальної громади є одним з її ключових природних багатств та визначальним фактором для екологічної стабільності, рекреаційного потенціалу та соціально-економічного розвитку. Територія громади розташована в межах українського Полісся, характеризується розгалуженою гідрографічною мережею, значними площами боліт та наявністю підземних вод. Територією громади протікає понад 40 річок, що належать до басейну річки Дніпро. Ключовими водними артеріями є: Тетерів (найбільша річка, що перетинає громаду, є правою притокою Дніпра. На її берегах розташоване селище Іванків, що надає річці значне рекреаційне та господарське значення), Жерева (притока Тетерева, що відіграє важливу роль у формуванні водного балансу центральної частини громади), Здвиж (значна притока Тетерева, що протікає південно-західними територіями громади). Інші річки: до менших, але екологічно та господарсько важливих річок належать Ілля, Брагінка, Кропивня, Болотна, Ковпитень та інші, що разом формують розгалужену систему поверхневих вод.

Особливе стратегічне значення для громади має прилягання її східної межі до Київського водосховища. Цей великий штучний водний об'єкт відкриває широкі можливості для розвитку водної рекреації, рибальства та потенційного транспортного сполучення.

Об'єктами природно-заповідного фонду Іванківської селищної територіальної громади є:

Ландшафтні заказники місцевого значення:

Березовське, площа 240,7 га. Частину заказника займають водно-болотні угіддя, які мають надзвичайно важливе значення для збереження біорізноманіття птахів. Поєднання різних типів лісу обумовлює фауністичне біорізноманіття (Димарський старостинський округ);

Прибірський, площа 250,5 га. Статус присвоєно для збереження лучно-болотного природного комплексу на лівобережній заплаві річки Тетерів (Прибірський старостинський округ);

Оранський, площа 100 га, територія заплави правого берега річки Тетерів. На території заказника кілька заплавних озер Стара Ріка, Велика і мала Осиновиця, Братське. Восени заплава Тетерева стає місцем відпочинку птахів, що летять на південь. Саме тут можна побачити і найбільшого орла України – орлана-білохвоста, занесеного до Європейського Червоного списку та Червоної книги України. Виявлені декілька зникаючих видів птахів занесених до Червоної книги України та Бернської конвенції, а саме: лелека чорний, чепура велика, сови вухата та сіра та ін. (Оранський старостинський округ);

Яхнівський, площа 426 га. Об'єкт розміщується вздовж р. Тетерів та відіграє важливу роль у регіональній схемі екологічної мережі, як частина екологічного коридору вздовж всієї річки (Кухарський старостинський округ).

Заповідні урочища:

Коблицький ліс, площею 148,4 га який входить до складу Дніпровського екологічного коридору як елемент загальнодержавного значення. На проєктованій до

заповідання території зустрічаються 2 верхових і 6 низинних невеликих боліт, переважає лісова рослинність (дубові, соснові та вільхові насадження), зустрічається любка дволиста, яка занесена до Червоної книги України. Серед тварин, які занесені до Червоної книги України зустрічаються жук-олень та вечірниця мала. (Блідчанський старостинський округ).

Орнітологічний заказник - Чорний лелека, площею 3,2 га. є місцем поселення лелеки чорного, занесеного до Червоної книги України. Значні площі громади займають болота, зокрема відоме Гайдамацьке болото, площею 751 га. ландшафтний заказник місцевого значення на території сіл Розважів та Обуховичі, який створено для збереження типово поліських екосистем у межиріччі Дніпра і Тетерева, захисту популяцій рідкісних видів болотяних рослин, хижих і парнокопитних видів тварин.

На території громади наявні такі екологічні проблеми: нестача водних ресурсів, що є, зокрема, наслідком надмірного розорювання територій та недотримання режиму прибережно-захисних смуг. Історично територія Полісся була майже на 80% вкрита лісовими екосистемами, їхнє знищення та розорювання суттєво вплинуло на показник водності території та її мікроклімат; висихання та заростання боліт є наслідком нищівної осушувальної меліорації, що призвело до зниження рівнів ґрунтових вод та порушення водного балансу територій, зниження рівнів води в річках; розорювання лучних територій; радіаційне забруднення з часів аварії на ЧАЕС (залишкові радіаційні плями в низинах, перевищення по цезію); вітрова (буревії) та водна ерозія ґрунтів на території сільськогосподарських угідь, що потребують заходів із заліснення та залуження, створення островів біорізноманіття; проблема з вивезенням та переробкою твердих побутових відходів, відходів руйнації, небезпечних відходів; надмірне використання пестицидів та агрохімікатів й викликані цим негативні впливи на водні об'єкти та біорізноманіття, а також здоров'я громадян, загибель бджіл та диких комах; через відсутність належної системи екологічного менеджменту, контролю, нагляду та моніторингу природоохоронних територій постійно фіксуються порушення чинного законодавства. Наявність природоохоронного статусу території чи належність до елементу екомережі не є гарантією захисту та збереження цінних територій, видів та оселищ.

24 лютого 2022 року війська агресора заходили на територію України. Військові армії РФ окопувалися та зводили фортифікаційні споруди в місцях, де рівень радіаційного забруднення значно перевищує допустимі норми. Даний факт спричинив погіршення екологічної ситуації на території громади. Серед інших наслідків, які часто недооцінюються під час війни, є довгостроковий вплив бойових дій на навколишнє середовище та значні порушення екосистем. Вторгнення росії до України відбулося по всій довжині спільного кордону та частково з території Білорусі. Варто зазначити, що навіть до вторгнення громада мала значну кількість екологічних проблем, які не було змоги вирішити. Якщо масово розорані під посіви ділянки роками страждали від ведення нераціонального господарства, то ведення бойових дій на цій території призвело їх непридатність для сільськогосподарського використання.

Одними з найважчих довгострокових наслідків для екосистем є хімічне забруднення місць масового застосування боєприпасів. Як наслідок бойових дій,

маємо значне механічне пошкодження полів і довгострокове хімічне та біологічне забруднення родючих ґрунтів. Тисячі випущених снарядів, підірвана та спалена військова техніка – це значне й тривале на сотні років джерело забруднення наших ґрунтів та ґрунтових вод залізом, алюмінієм, міддю, іншими важкими металами та їх сполуками. Україна належить до держав із недостатнім забезпеченням водними ресурсами (поверхневими і підземними водами, придатними для використання в господарстві). Затоплена військова техніка, нерозірвані боєприпаси та вимивання продуктів детонації в ґрунтові й поверхневі води — усе це критичні чинники негативного впливу на водні ресурси. Хімічні сполуки, що утворюються внаслідок вибухів, спричиняють довготривале токсичне забруднення екосистем.

Також, однією з екологічних проблем громади є відсутність очисних споруд в селищі Іванків, оскільки каналізаційні стоки потрапляють в річку Тетерів, що призводить до забруднення водних ресурсів на території громади. Через відсутність очисних споруд у селищі Іванків понад 30 років неочищені каналізаційні стоки потрапляють безпосередньо в річку Тетерів. Це не лише забруднює водні ресурси, а й блокує розвиток інфраструктури: введення в експлуатацію нових об'єктів, стабільну роботу медичних, освітніх закладів та підприємств.

Полігон твердих побутових відходів, що експлуатується з 1978 року, потребує негайної реконструкції. Зараз складування ТПВ відбувається хаотично, без сортування та з порушенням технологічних норм. Значна частина території полігону не використовується за призначенням і заросла чагарниками.

1. Найбільшим викликом залишаються наслідки аварії на ЧАЕС. Важливу роль у реабілітації територій відіграє Чорнобильський радіаційно-екологічний біосферний заповідник, створений у 2016 році. Його діяльність спрямована на підтримку бар'єрної функції зони відчуження, стабілізацію гідрологічного режиму та захист унікальної флори й фауни (понад 150 рідкісних видів, занесених до Червоної книги України).

#### **1.4. Характеристика населення та трудових ресурсів**

Іванківська селищна територіальна громада розташована на півночі Київської області, на території якої проживають 29 114 особи. Найбільший населений пункт – селище Іванків, у якому проживає 10 472 осіб. Найменший населений пункт – с. Буда-Полідарівська (0 осіб). Основні характеристики населення та трудових ресурсів подано в таблиці 1.4.1.

В Іванківській селищній територіальній громаді у 2021 році було 2715 осіб, в 2022 році – 2724, в 2023 році – 2745, а в 2024 році – 2775 осіб. Кількість зареєстрованих внутрішньо переміщених осіб – в 2022 році – 739 осіб, у 2023 році – 835, а в 2024 році – 641 особа. Протягом 2020-2024 рр. послугами служби зайнятості в Іванківській територіальній громаді скористалося близько 5000 тисяч осіб, з них набули статусу безробітного 3940 осіб, та працевлаштовано близько 2000 осіб. Служба зайнятості надає безоплатні послуги мешканцям громади з метою сприяння їх працевлаштуванню, підвищенню конкурентоспроможності та соціального захисту. Проте, суттєвим залишається дисбаланс між попитом та пропозицією робочої сили.

В середньому на одне вільне робоче місце претендує 2 безробітних. Рівень зареєстрованого безробіття - 0,16%

Найбільші роботодавці: Інститут проблем безпеки атомних електростанцій Національної академії наук України, Державне спеціалізоване підприємство "Екоцентр", Державне спеціалізоване підприємство "Центральне підприємство з поводження з радіоактивними відходами" (середньо спискова штатна чисельність працівників понад 250 осіб). Структура населення за працездатністю (станом на 01.10.2025 р.) подано в таблиці 1.4.2.

**Таблиця 1.4.1 – Основні характеристики населення та трудових ресурсів**

Назва населеного пункту	Чисельність дорослого населення	В тому числі, чоловік	В тому числі, жінок	Дітей до 14 років	Дітей 14-18 років	Разом	Назва населеного пункту	Чисельність дорослого населення	В тому числі, чоловік	В тому числі, жінок	Дітей до 14 років	Дітей 14-18 років	Разом
Іванків	8576	4583	5446	1108	345	10029	Шпилі	740	344	396	99	22	861
Сукачі	1055	465	590	153	63	1271	Зимовище	101	46	55	6	2	109
Кухарі	419	207	212	37	10	466	Рокитна Слобода	56	27	29	1	5	62
Підгайне	117	55	62	13	9	139	Білий Берег	42	17	25	3	2	47
Яхнівка	1	-	1	-	-	1	Воропаївка	115	53	62	2	3	120
Піски	80	27	53	17	6	103	Блідча	318	149	169	38	18	374
Доманівка	72	20	52	9	2	83	Коленці	219	128	91	34	20	273
Ковалівка	31	10	21	5	0	36	Леонівка	70	39	31	6	3	79
Карпилівка	34	10	24	1	1	36	Коленцівське	15	7	8	0	0	15
Русаци	151	46	105	19	9	179	Феневичі	827	358	469	85	156	1068
Рудня - Левківська	88	45	43	9	5	102	Соснівка	133	58	75	8	18	159
Димарка	51	21	30	4	6	61	Рудня-Тальська	153	71	82	9	21	183
Старий Міст	90	53	37	11	1	102	Рудня-Шпилівська	63	37	26	6	7	76
Шевченкове	7	4	3	1	0	8	Макарівка	234	115	129	27	18	279
Старі Соколи	83	38	45	7	7	97	М.Макарівка	122	63	62	14	7	143
Потоки	43	24	19	7	1	51	Н.Макалевичі	51	32	22	8	4	63
Нові Соколи	28	15	13	1		29	Дитятки	308	147	161	48	64	372

Красилівка	68	38	30	7		75	Зорин	192	98	94	16	8	216
Олива	229	107	122	43	17	289	Фрузинівка	73	32	41	14	5	92
Старовичі	60	27	33	4	5	69	Кропивня	200	105	95	19	14	233
Захарівка	8	4	4	0	0	8	Мокра Корма	7	4	3	0	0	7
Заруддя	147	61	86	5	2	154	Рудня-Сидорівська	4	2	2	0	0	4
Калинове	24	15	9	0	0	24	Варівськ	240	117	123	35	11	286
Осовець	8	5	3	1	0	9	Людвинівка	13	6	7	0	0	13
Слобода-Кухарська	56	25	31	5	4	65	Рахвалівка	17	7	10	10	4	31
Жміївка	404	137	267	72	21	497	Розважів	483	230	253	49	25	557
Верхолісся	6	3	3	0	0	6	Жеревпілля	174	81	93	15	13	202
Олізарівка	323	163	159	31	7	360	Жерева	50	24	26	15	1	66
Прибірськ	481	223	258	60	38	572	Ставрівка	63	28	35	5	1	69
Пироговичі	101	45	56	7	4	112	Шевченкове	11	6	5			11
Оране	408	181	227	49	22	479	Тетерівське	92	41	51	3	1	96
Степанівка	15	9	6	0	0	15	Термахівка	334	161	173	36	17	387
Хочева	67	30	37	10	6	83	Вишова	25	12	13	1	0	26
Горностайпіль	664	287	377	91	59	814	Сидоровичі	169	80	89	33	20	222
Губин	34	9	25	2	0	38	Полідарівка	9	3	6	1	0	10
Лапутьки	6	2	4	0	0	6	Буда- Полідарівська	0	0	0	0	0	0
Страхолісся	255	125	130	35	15	305	Мусійки	215	86	129	62	21	81
Медвин	9	5	4	0	1	10	Поталіївка	76	27	49	19	8	29
Запрудка	438	157	281	111	38	587	Обуховичі	965	467	498	132	49	1146
Болотня	213	79	134	17	25	255	Станішівка	251	127	124	23	10	284
Федорівка	65	23	42	10	12	87	Разом						

**Таблиця 1.4.2 - Структура населення за працездатністю  
(станом на 01.10.2025 р.)**

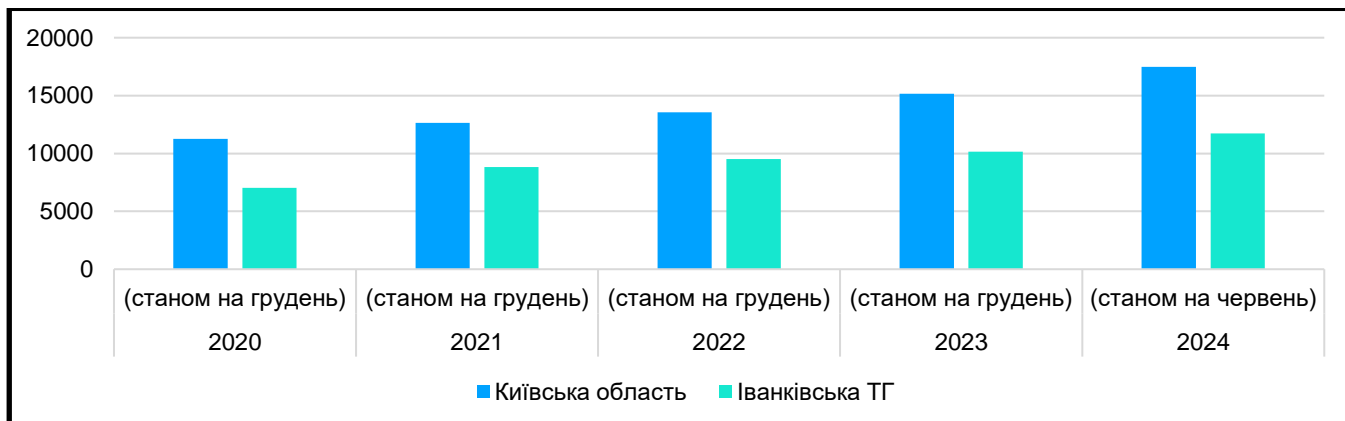
Назва населеного пункту	Усього населення	Працездатне населення						Непрацездатне населення					
		Чол.		Жін.		разом		Чол.		Жін.		разом	
		ч.	%	ч.	%	ч.	%	ч.	%	ч.	%	ч.	%
Іванків	10029	2818	28,1	3066	30,6	5884	58,6	1010	10,07	1682	16,8	2692	26,8
Кухарі	466	141	30	123	27	264	57	96	21	106	22	202	43

Підгайне	139	41	30	30	21	71	51	21	15	47	34	68	49
Яхнівка	1	-	-	-	-	-	-	-	-	1	100	1	100
Жміївка	497	102	25	80	45	282	70	35	9	87	22	122	31
Верхолісся	6	1	100	2	100	3	100	2	100	1	100	3	100
Олізарівка	323	106	33	97	30	203	63	27	8	41	13	68	21
Рудня - Левківська	102	33	32	27	26	58	57	18	18	26	25	44	43
Димарка	61	13	21	11	18	24	39	13	21	24	39	37	61
Старий Міст	102	32	31	17	17	49	48	28	27	25	24	53	52
Шевченкове	8	1	13	1	13	2	25	2	25	4	50	6	75
Старі Соколи	97	27	28	25	26	52	54	18	19	27	28	45	46
Потоки	51	11	22	6	12	17	33	18	35	16	31	34	67
Нові Соколи	29	9	31	4	14	13	45	7	24	9	31	16	55
Красилівка	75	16	21	18	24	34	45	27	36	14	19	41	55
Олива	289	74	26	80	28	152	53	34	12	43	15	77	27
Старовичі	69	18	26	19	28	37	54	10	14	14	20	24	35
Захарівка	8	3	38	1	12	4	50	1	12	3	38	4	50
Заруддя	154	41	27	45	29	86	56	24	16	44	29	68	44
Калинове	24	10	42	7	29	17	71	5	21	2	8	7	29
Осовець	9	5	56	1	11	6	67	1	11	2	22	3	33
Слобода-Кухарська	65	16	25	16	25	32	49	17	26	16	25	33	51
Сукачі	1271	352	57	271	43	623	49	218	34	430	67	648	50
Шпилі	740	172	23	169	23	341	46	175	24	224	30	399	54
Рокитна Слобода	56	7	13	3	5	10	18	27	48	19	34	46	82
Білий Берег	42	2	5	1	2	3	7	15	36	24	57	39	93
Воропаївка	115	4	3	3	3	7	6	49	43	59	51	108	94
Зимовище	101	5	5	6	6	11	11	39	39	51	50	90	89
Прибірськ	572	105	18	147	26	252	44	118	21	115	20	233	41
Пироговичі	112	18	16	23	21	41	36	27	24	33	29	60	53
Піски	154	44	28,5	43	27,9	87	56,5	14	39,6	22	14,3	36	23,4
Доманівка	113	33	29,32	37	32,7	70	61,9	9	8,0	14	12,4	23	20,4
Карпилівка	36	9	25,0	9	25,0	18	50,0	5	13,9	11	30,6	16	44,4

Ковалівка	54	20	37,0	18	39,3	38	70,4	4	7,4	4	7,4	8	14,8
Русаки	235	64	27,2	78	33,2	206	87,7	18	7,7	29	12,3	47	20
Оране	479	136	28	133	28	269	56	81	17	129	27	210	44
Степанівка	15	6	40	4	27	10	67	3	20	2	13	5	33
Хочева	83	22	27	24	29	46	55	10	12	27	33	37	45
Горностайпіль	814	230	29	266	33	496	62	144	18	174	21	318	39
Губин	38	8	21	13	34	21	55	3	7	14	36	17	44
Лапутьки	6	2	33	0	0	2	33	0	0	4	66	4	66
Страхолісся	305	105	34	95	32	200	66	20	7	35	11	55	18
Медвин	10	4	40	2	20	6	60	1	10	2	20	3	30
Запрудка	438	68	16	178	41	246	56	89	20	103	24	192	44
Болотня	213	41	19	89	42	130	61	38	18	45	21	83	39
Федорівка	65	14	22	29	45	43	66	9	14	13	20	22	
Феневичі	827	164	20	193	23	357	43	194	24	276	33	470	57
Соснівка	133	25	19	30	23	55	42	33	25	45	34	78	59
Рудня-Тальська	153	33	22	46	30	79	52	38	25	36	24	74	48
Рудня-Шпилівська	63	15	24	5	8	20	32	22	35	21	33	43	68
Блідча	374	79	21	85	23	164	44	101	27	109	29	210	56
Коленці	273	54	20	46	17	100	37	99	36	74	27	173	63
Леонівка	79	16	20	14	18	30	38	31	39	18	23	49	62
Коленцівське	15	3	20	2	13	5	33	4	27	6	40	10	67
Макарівка	279	55	21	47	18	103	38	100	36	76	28	174	63
Мала Макарівка	143	35	17	47	20	79	41	39	12	38	18	75	29
Нові Макалевичі	63	16	12	4	2	21	14	23	15	11	8	42	58
Дитятки	372	107	29	103	28	210	56	69	19	93	25	162	44
Зорин	216	75	35	60	28	135	63	39	18	42	19	81	38
Фрузинівка	92	20	22	16	17	36	39	20	22	36	39	56	61
Мусійки	298	45	39	69	61	114	100	41	41	60	59	101	100
Поталіївка	103	17	34	33	66	50	100	10	38	16	62	26	100
Термахівка	334	100	29	98	29	198	58	61	18	75	22	136	40
Вишова	25	10	40	8	32	18	72	2	8	5	20	7	28

Сидоровичі	169	65	38	60	35	125	73	15	8	29	17	44	25
Буда-Полідарівська	-	-	-	-	-	-	-	-	-	-	-	-	-
Полідарівка	9	1	11	4	44	5	55	2	22	2	22	4	44
Розважів	483	190	39	144	30	334	69	40	8	109	23	149	31
Жеревпілля	174	54	31	42	24	96	55	27	16	51	29	78	45
Жерева	50	19	38	14	28	33	66	5	10	12	24	17	34
Ставрівка	63	21	33	26	42	47	75	7	11	9	14	16	25
Шевченкове	11	4	36	3	27	7	63	2	18	2	18	4	36
Тетерівське	92	30	33	19	20	49	53	11	12	32	36	43	48
Запрудка	587	96	16	205	35	301	51	129	22	157	27	286	49
Федорівка	87	18	21	26	30	44	51	28	32	15	17	43	49
Болотня	255	67	26	89	35	156	61	34	13	65	25	99	39
Обуховичі	1150	349	36	298	30	647	74	118	13	200	23	318	36
Станішівка	255	68	26	76	29	144	56	31	12	48	16	79	31

На рис. 1.4.1 подано середня заробітна плата в Іванківській СТГ порівняно з Київською областю.



**Рис. 1.4.1. Середня заробітна плата в Іванківській селищній територіальній громаді в порівнянні з Київською областю**

В Іванківській селищній територіальній громаді в межах програм соціального захисту було виплачено 23 610,0 грн на поховання місцевих жителів. За програмою «Турбота» на лікування онкозахворювань, проведення операцій та реабілітацію спрямовано 861 000,0 грн. Обсяг допомоги ветеранам війни, Захисникам і Захисницям України, а також членам їхніх сімей та родинам загиблих (померлих) героїв становить 1 504 000,0 грн.

## 1.5. Трансформація інфраструктури територіальної громади

Інфраструктура територіальної громади є основою її соціально-економічного

розвитку та щоденного функціонування. Вона охоплює транспортну мережу, соціальні заклади, інженерні комунікації, об'єкти громадського призначення та сферу послуг. Ключові елементи - дороги місцевого значення, внутрішньоселищні вулиці, мережі водопостачання та водовідведення, електропостачання, зв'язок та інтернет - забезпечують доступність території, базовий комфорт населення, а також безперервну життєдіяльність громади в умовах кризових та безпекових викликів.

Соціальна інфраструктура громади представлена закладами освіти, охорони здоров'я, культури, а також спортивними й молодіжними просторами. Важливу роль відіграють об'єкти торгівлі, громадського харчування та побутового обслуговування, що задовольняють щоденні потреби мешканців. Розвиток інфраструктури залежить від чисельності населення, особливостей території та фінансових можливостей місцевого самоврядування. Вона визначає якість життя, інвестиційну привабливість, а в сучасних умовах — рівень стійкості та готовності громади до надзвичайних ситуацій.

Від початку повномасштабного вторгнення російська агресія завдала значних збитків житловому фонду, комунальним підприємствам, закладам освіти, культури, охорони здоров'я та іншим об'єктам критичної інфраструктури Іванківської селищної територіальної громади. Масштаби пошкоджень підтвердили стратегічне значення громади як важливого рубежу оборони столиці на північному напрямку та актуалізували потребу у формуванні інфраструктури підвищеної стійкості. Наразі у населених пунктах триває активне відновлення пошкоджених об'єктів. Зокрема, з травня 2023 року працює комісія з надання компенсацій за пошкоджене нерухоме майно (житлові будинки) в межах державних програм.

Станом на 1 жовтня 2025 року через портал «Дія» на отримання електронної публічної послуги «Відновлення» надійшло 716 заяв. За результатами їх розгляду: надано компенсацію за 491 заявою; відмовлено у наданні компенсації за 217 заявами; зупинено розгляд 1 заяви; інші звернення перебувають на стадії обробки.

Механізм надання компенсацій за знищене майно визначено Постановою Кабінету Міністрів України від 30 травня 2023 року №600. Документ передбачає два способи відшкодування: перерахування коштів на спецрахунок для будівництва нового приватного будинку або надання житлового сертифіката для купівлі квартири чи іншого житла (зокрема на етапі будівництва). Станом на 1 жовтня 2025 року на розгляд комісії надійшло 467 заяв, за якими прийнято такі рішення: 37 - надано грошову компенсацію на відбудову; 317 - сформовано житлових сертифікатів на купівлю житла; 104 - відмовлено у наданні компенсації; 4 - розгляд заяв зупинено; решта звернень перебувають на стадії обробки.

У межах програми «Відбудова приватних будинків», яку реалізує Департамент регіонального розвитку Київської обласної державної адміністрації, для участі в проєкті було відібрано 14 об'єктів. Наразі триває будівництво зруйнованих осель у селищі Іванків, а також у селах Феневичі та Сукачі.

Пріоритетом у житлово-комунальному господарстві Іванківської громади є надання якісних послуг мешканцям, підтримання санітарного порядку та благоустрою. Зусилля зосереджені на заходах з енергозбереження, забезпеченні надійної роботи інженерного обладнання та створенні комфортного середовища. Усі

роботи виконуються з урахуванням потреб громади в умовах підвищеного безпекового навантаження. В таблиці 1.5.1 представлені характеристики водопостачання громади, а в таблиці 1.5.2. тарифи на ЖКП .

**Таблиця 1.5.1 – Характеристики водопостачання громади**

Показники	2021	2022	2023	2024
(Іванківводоканал) Протяжність мереж водопостачання, км	71,6	71,6	71,6	71,6
Протяжність мереж водовідведення, км	10,0	10,0	10,0	10,0
Споживання питної води, тис. м <sup>3</sup> – всього, у тому числі:	244,9	192,3	235,8	219,0
-населення	218,4	171,1	208,7	192,0
-підприємства	26,5	21,2	27,1	27,0
(КУВГ) Протяжність мереж водопостачання, км	410	410	410	410
Споживання питної води, тис. м <sup>3</sup> – всього, у тому числі:	192155	137751	171659	138813
- населення	173443	123368	154297	118788
- підприємства	18712	14383	17362	20025

**Таблиця 1.5.2 - Послуги ЖКГ та тарифи станом на 01.01.225 року**

Послуга	Категорія користувачів	Тариф
(Іванківводоканал) Водопостачання 1 м <sup>3</sup> води питної якості (КУВГ)	для населення	60,98
	для бюджетних організацій	60,98
	для інших	60,98
Водовідведення, 1 м <sup>3</sup> стоків (Іванківводоканал)	для населення	49,21
	для бюджетних організацій	49,21
	для інших	49,21
(КУВГ)	для населення	109,5
	для бюджетних організацій	109,5
	для інших	109,5
(ВУЖКГ) Вивезення сміття	Тариф для мешканців багатоквартирних будинків, на 1 особу, за місяць. Абонентська плата з домогосподарства	63,44
	Тариф для мешканців приватного сектору, на 1 особу, за місяць. Абонентська плата з домогосподарства.	59,00
	Інші споживачі, 1 м <sup>3</sup> з ПДВ	313,30

КП ІСР «Іванківводоканал» обслуговує комунальні водопровідні мережі загальною протяжністю 71,6 км та забезпечує роботу 14 артезіанських свердловин. Протяжність каналізаційних мереж громади становить 10 км. Послугами підприємства користуються: з водопостачання - 4250 фізичних та 126 юридичних осіб; з водовідведення - 1948 фізичних та 81 юридична особа.

Наразі КП ІСР «Іванківводоканал» має розроблені проекти:

«Реконструкція каналізаційної насосної станції з добудовою блоку біологічного очищення в смт Іванків, Київської області», вартістю 19 958 575 грн передбачає очищення господарсько-побутових стічних вод потужністю 600 м<sup>3</sup>/добу. Реалізація об'єкта європейського рівня дозволить значно покращити екологічний стан громади та зменшити забруднення водних ресурсів, зокрема басейну річки Дніпро. Заявлений термін експлуатації очисних установок становить 100 років. «Капітальний ремонт господарсько-побутового водопроводу по вул. Максима Рильського в селищі Іванків Київської області». Вартість реалізації становить 5 889 748 грн. Проєкт спрямований на покращення якості водопостачання та забезпечення безперебійного надання послуг мешканцям селища».

Комунальне підприємство «Іванківське комунальне управління водного господарства» надає послуги з водопостачання у 40 населених пунктах сільської місцевості громади. На балансі підприємства перебуває 47 свердловин, а загальна протяжність водопровідної мережі становить 410,3 км. Послугами водопостачання користуються 8 293 фізичні особи та 53 юридичні особи.

Реконструкція систем централізованого водопостачання (розроблено робочі проєкти, що потребують проведення експертизи): с. Горностайпіль - реконструкція 14 км мереж; кількість споживачів - 247, серед яких соціальні об'єкти: школа, будинок-інтернат та ФАП. Орієнтовна вартість - 97 587 000 грн; с. Ладижичі: реконструкція 4,5 км мереж; кількість споживачів - 162. Орієнтовна вартість - 31 365 000 грн; с. Сукачі (вул. Рибачька, вул. Соборна): реконструкція 3,6 км мереж; кількість споживачів - 153, серед яких: школа, будинок-інтернат та ФАП. Орієнтовна вартість - 25 000 000 грн. С. Обуховичі (вул. Агрономічна, вул. Шевченка, вул. Шкільна): реконструкція 6 км мереж; кількість споживачів - 121, серед яких: школа та ФАП. Орієнтовна вартість - 50 000 000 грн. С. Мусійки (вул. Центральна, вул. Соборна): реконструкція 3,73 км мереж. Кількість споживачів — 43. Орієнтовна вартість – 26 000 000 грн. С. Прибірськ (вул. Молодіжна): реконструкція 640 м мереж; кількість споживачів - 23. Орієнтовна вартість - 4 461 000 грн. С. Страхолісся (вул. Цветкова): реконструкція 2,6 км мереж; кількість споживачів - 58. Орієнтовна вартість - 18 122 000 грн.

Реконструкція систем централізованого водопостачання, водонапірних веж та станцій очищення води в таких населених пунктах: Феневичі, Шпилі, Р.Слобода, Б.Берег, Воропаївка, Коленці, Сукучі, Страхолісся, Макарівка, М. Макарівка, Н. Макалєвичі, Прибірськ, Ороне, Фрузинівка, Зорин, Дитятки, Доманівка, Ковалівка, Потоки, С.Соколи, Красилівка, Мусійки, Термахівка, Сидоровичі, Олізарівка, Варівськ, Кропивня, Олива, Розважів, Кухарі, Ладижичі, Прибірськ, Губин, Станішівка, Запрудка, Пироговичі, Хочева, Старовичі, Обуховичі, Болотня, Русаки.

Комунальне підприємство Іванківської селищної ради «Виробниче управління житлово-комунального господарства» є балансоутримувачем житлового фонду та забезпечує утримання будинків і прибудинкових територій. На балансі підприємства перебуває 100 будинків, з яких 53 - двоповерхові та вищі. У двох дев'ятиповерхових будинках функціонують шість ліфтів. Наразі майже всі одноповерхові будинки приватизовані. Підприємство надає послуги фізичним та юридичним особам із вивезення твердих побутових відходів, а також бере участь у ліквідації стихійних сміттєзвалищ на території Іванківської громади.

Плани щодо розвитку: будівництво сміттесортувального комплексу в селищі Іванків. Для системного розв'язання проблеми поводження з відходами та покращення екологічної ситуації в громаді виникла необхідність у будівництві сучасного сміттесортувального комплексу. Реалізація цього проекту сприятиме забезпеченню екологічної безпеки та сталому розвитку громади в умовах післявоєнного відновлення. Для будівництва обрано земельну ділянку площею 4,1323 га, на яку вже отримано державний акт на право постійного користування.

Соціальна інфраструктура Іванківської громади представлена розгалуженою мережею закладів освіти, охорони здоров'я, культури та спорту. На території громади проживає близько 29 тис. осіб, чий основні потреби забезпечують об'єкти соціальної сфери. Попри стабільне функціонування установ у більшості населених пунктів, частина будівель потребує модернізації матеріально-технічної бази та підвищення енергоефективності. Пріоритетним завданням залишається адаптація закладів для виконання безпекових функцій: облаштування укриттів та створення умов для захищеного перебування населення.

У системі освіти Іванківської селищної громади функціонує 17 закладів загальної середньої освіти, у тому числі дві філії, один заклад дошкільної освіти, десять дошкільних підрозділів при закладах загальної середньої освіти та один заклад позашкільної освіти. Освітні послуги надаються понад 2900 дітям і учням громади. Усі діти мають гарантований доступ до якісної дошкільної, повної загальної середньої та позашкільної освіти, що забезпечує безперервність освітнього процесу, створює умови для всебічного розвитку особистості, формування ключових компетентностей і реалізації права кожної дитини на освіту відповідно до її потреб.

Комунальне некомерційне підприємство «Іванківська центральна районна лікарня» надає послуги первинної, вторинної/спеціалізованої медичної допомоги будь-яким особам в порядку та на умовах, встановлених законодавством України. У 2025 році лікарня працює на підставі 16 пакетів медичних послуг, законтракованих із Національною службою здоров'я України.

Комунальне некомерційне підприємство «Іванківський центр первинної медико-санітарної допомоги» надає первинну медичну допомогу жителям громади, внутрішньо переміщеним особам та військовим. Здійснення медичної практики згідно плану формування місць надання первинної медичної допомоги визначені: Іванківський ЦПМСД, амбулаторії загальної практики сімейної допомоги с. Горностайпіль, Обуховичі, Кухарі, Прибірськ, Розважів, Макарівка, Сидоровичі, Феневичі, Сукачі. Крім того, до структури закладу входить цілодобове відділення невідкладної медичної допомоги. Станом на 1 жовтня 2025 року підписано 18 527

декларацій про надання медичної допомоги, що охоплює 76,0% населення громади. У таблиці 1.5.3 подано характеристики медичної інфраструктури.

У селищі Іванків функціонують аптечні заклади мереж «Подорожник», «Вітамін», «Біла ромашка», «Бюджетна аптека», «Аптека оптових цін» та «Мега-Аптека», а також магазин медтехніки «Торос». З жовтня 2025 року розпочала роботу приватна клініка «Медицина Твого Міста +», яка надає широкий спектр послуг: консультації профільних спеціалістів, лабораторну діагностику, профілактичні огляди, а також лікування гострих і хронічних захворювань.

Мережа спортивних об'єктів: КЗ ІСР «Іванківська дитячо – юнацька спортивна школа», в школі секційні заняття проводяться з 8 видів спорту: баскетбол, волейбол, легка атлетика, футбол, рукопашний бій, важка атлетика, бокс, пауерліфтинг КЗ ІСР «Іванківський спортивний комплекс». Секційні заняття проводяться з таких видів спорту: важка атлетика, гирьовий спорт, шашки, шахи. Також на спортивних спорудах спортивного комплексу проводяться тренувальні заняття з футболу, баскетболу, волейболу та легкої атлетики. На спортивному комплексі проходять заняття групи соціального проєкту «Активні парки – локації здорової України». За штатним розписом працює – 14,5 (директор – 1, тренерів+інструкторів – 3 на ставку, 5 – на 0,5, техперсонал – 7). Кількість відвідувачів (середньомісячна) – 3200 осіб. Також функціонує спортзал КЗ ІСР "Іванківська дитячо-юнацька спортивна школа", За штатним розписом – 13,0 (директор – 1, заступник директора – 1, тренерів – 3 на ставку, 8 – на 0,5, техперсонал – 2), Кількість відвідувачів (середньомісячна) 3000 ос.

Таблиця 1.5.3 - Характеристики медичної інфраструктури

№ п/п	Назва	Адреса	Форма власності (державна, комунальна, приватна)	Статус (республ, обласна, міська, міськрайонна, районна, селищна, сільська)	Загальна характеристика стану та проблеми	Кіл-ть мед персоналу	Кіл-ть технічного персоналу
1.1	Комунальне некомерційне підприємство Іванківської селищної ради "Іванківська центральна районна лікарня"	Київська обл, Вишгородський р-н, с-ще Іванків, вул. Поліська,65	комунальна		117+6 реанімація	126 (лікарі+с/м)	59 (ммп + інші-адмін)
1.3	Комунальне некомерційне підприємство Іванківської селищної ради «Іванківський центр первинної медико-санітарної допомоги»	Київська область, Вишгородський район, селище Іванків, вулиця Поліська, 65	комунальна	селищна		47	26
1.4	Іванківська амбулаторія загальної практики сімейної медицини	Київська область, Вишгородський район, селище Іванків, вулиця Поліська, 65	Комунальна	селищна	Приміщення в оренді, потребує закінчення ремонту на першому, другому і третьому поверхах, заміна дверей,	25	22
1.5	Кухарська амбулаторія загальної практики сімейної медицини	Київська область, Вишгородський район, село Кухарі, вулиця Ніни Сосніної, 44	Комунальна	селищна	Приміщення побудоване в 1969 р, капітальний ремонт проведено в 2019р.; потребує заміни котла опалення	2	1
1.6	Сидоровицька амбулаторія загальної практики сімейної медицини	Київська область, Вишгородський район, село Сидоровичі, вулиця Центральна, 2	Комунальна	селищна	Приміщення старе, побудоване в 1937р., дах протікає, паркан потребує заміни	2	1
1.7	Прибірська амбулаторія загальної практики сімейної медицини	Київська область, Вишгородський район, село Прибірськ, вулиця Шевченка, 20	Комунальна	селищна	Заміна котла опалення, паркан потребує заміни, заміна водопостачання	3	0
1.8	Горностайпільська амбулаторія загальної практики сімейної медицини	Київська область, Вишгородський район, село Горностайпіль, вулиця Чорнобильська, 16-В	Комунальна	селищна	Стан амбулаторії задовільнений, побуд.в 1986р.	3	1
1.9	Феневицька амбулаторія загальної практики сімейної медицини	Київська область, Вишгородський район, село Феневиці, вулиця Соборна, 1	Комунальна	селищна	Приміщення побуд.в 1974р.,заміна котла опалення, ремонт даху	2	0

1.10	Макарівська амбулаторія загальної практики сімейної медицини	Київська область, Вишгородський район, село Макарівка, вулиця Шкільна, 3	Комунальна	селищна	Приміщення побуд в 1986р.Заміна котла опалення,	2	1
1.11	Розважівська амбулаторія загальної практики сімейної медицини	Київська область, Вишгородський район, село Розважів, вулиця Сидоровицька, 20-а	Комунальна	селищна	Приміщення введено в 2025р. Стан амбулаторії задовільнений	3	0
1.12	Обуховицька амбулаторія загальної практики сімейної медицини	Київська область, Вишгородський район, село Обуховичі, вулиця Глієвих, 4	Комунальна	селищна	Приміщення побудоване в 1930р.,капітальний ремонт проведено в 2019р. .Стан задовільнений	3	0
1.13	Сукачівська амбулаторія загальної практики сімейної медицини	Київська область, Вишгородський район, село Сукачі, вулиця Соборна, 81	Комунальна	селищна	Приміщення побудоване в 1986р.Ремонт даху, ремонт системи опалення , заміна котла опалення,	2	0

**Таблиця 1.5.4 – Характеристика спортивної інфраструктури**

№ п/п	Назва	Адреса	Характеристика, проблеми
1.	КЗ ІСР «Іванківський спортивний комплекс» стадіон (футбольне поле, тенісний корт, волейбольний майданчик)	с-ще Іванків, вул.Київська, 22-В	Футбольне поле – розмір 108Х64 м, покриття штучне, є освітлення. Тенісний корт – розмір 36Х18 м, покриття штучне. Волейбольний майданчик – розмір 18Х9 м, покриття штучне.
2.	спортзал КЗ ІСР "Іванківська дитячо-юнацька спортивна школа"	с-ще Іванків, вул.І.Проскури,2	Розмір 24Х12 м, підлога дерев'яна.
3.	спортзал Іванківського ліцею №1	с-ще Іванків	Розмір 24Х12 м, підлога дерев'яна.
4.	спортзал Іванківського ліцею	с-ще Іванків	Розмір 24Х12 м, підлога дерев'яна.
5.	спортзал Іванківського ліцею №2	с-ще Іванків	Розмір 18Х9 м, підлога дерев'яна.
	спортзал Обуховицького ліцею	с.Обуховичі	Розмір 18Х9 м, підлога дерев'яна.
7.	спортзал Кухарського ліцею	с.Кухарі	Розмір 24Х12 м, підлога дерев'яна.
8.	спортзал Олізарівського ліцею	с.Олізарівка	Розмір 18Х9 м, підлога дерев'яна.
9.	спортзал Феневицького ліцею	с.Феневичі	Розмір 18Х9 м, підлога дерев'яна.
10.	спортзал Розважівського ліцею	с.Розважів	Розмір 18Х9 м, підлога дерев'яна.
11.	спортзал Горностайпільського ліцею	с.Горностайпіль	Розмір 18Х9 м, підлога дерев'яна.
12.	спортзал Прибірського ліцею	с.Прибірськ	Розмір 18Х9 м, підлога дерев'яна.
13.	спортзал Запрудської гімназії	с.Запрудка	Розмір 18Х9 м, підлога дерев'яна.
14.	спортзал Блідчанської гімназії	с.Блідча	Розмір 18Х9 м, підлога дерев'яна.
15.	спортзал Оливської гімназії	с.Олива	Розмір 18Х9 м, підлога дерев'яна.
16.	спортзал Кропивнянської зош	с.Кропивня	Розмір 18Х9 м, підлога дерев'яна.
17.	спортзал Русаківської зош	с.Русакі	Розмір 18Х9 м, підлога дерев'яна.
18.	спортзал с.Термахівка	с.Термахівка	Розмір 18Х9 м, підлога дерев'яна.
19.	футбольне поле	с.Термахівка	Розмір 90Х60 м, натуральний газон
20.	футбольне поле	с.Розважів	Розмір 90Х60 м, натуральний газон
21.	футбольне поле	с.Сукачі	Розмір 90Х60 м, натуральний газон
22.	футбольне поле	с.Обуховичі	Розмір 90Х60 м, натуральний газон
23.	футбольне поле	с.Мусійки	Розмір 90Х60 м, натуральний газон
24.	футбольне поле	с.Жміївка	Розмір 96Х70 м, натуральний газон
25.	футбольне поле	с.Страхолісся	Розмір 90Х60 м, натуральний газон
26.	футбольне поле	с.Шпилі	Розмір 90Х60 м, натуральний газон

27.	футбольне поле	с.Феневичі	Розмір 90X60 м, натуральний газон
28.	футбольне поле	с.Кухарі	Розмір 90X60 м, натуральний газон
29.	футбольне поле	с.Прибірськ	Розмір 90X60 м, натуральний газон
30.	футбольне поле Іванківського ліцею №1	с-ще Іванків	Розмір 50X30 м, покриття штучне
31.	футбольне поле КЗ ІСР "Іванківська дитячо-юнацька спортивна школа"	с-ще Іванків	Розмір 94X72 м, натуральний газон
32.	спортивний майданчик з гімнастичним обладнанням Іванківського ліцею	с-ще Іванків	
33.	спортивний майданчик з гімнастичним обладнанням Шпилівського ліцею	с.Шпилі	
34.	спортивний майданчик з гімнастичним обладнанням Жміївської гімназії	с.Жміївка	
35.	спортивний майданчик з гімнастичним обладнанням Мусійківського ліцею	с.Мусійки	
36.	спортивний майданчик з гімнастичним обладнанням Кропивнянської зош	с.Кропивня	
37.	спортивний майданчик з гімнастичним обладнанням Розважівського ліцею	с.Розважів	
38.	спортивний майданчик з гімнастичним обладнанням Прибірського ліцею	с.Прибірськ	
39.	спортивний майданчик з гімнастичним обладнанням Обуховицького ліцею	с.Обуховичі	
40.	спортивний майданчик з гімнастичним обладнанням Феневицького ліцею	с.Феневичі	
41.	спортивний майданчик з гімнастичним обладнанням Кухарського ліцею	с.Кухарі	
42.	спортивний майданчик з гімнастичним обладнанням Сукачівського ліцею	с.Сукачі	
43.	спортивний майданчик з гімнастичним обладнанням Запрудської гімназії	с.Запрудка	
44.	спортивний майданчик з гімнастичним обладнанням Страхоліської зош	с.Страхолісся	
45.	спортивний майданчик з гімнастичним обладнанням Русаківської зош	с.Русаки	
46.	спортивний майданчик з гімнастичним обладнанням	с-ще Іванків	
47.	спортивний майданчик зі штучним покриттям Іванківського ліцею №2	с-ще Іванків	Розмір 24X15 м, покриття штучне

48.	спортивний майданчик зі штучним покриттям КЗ ІСР «Іванківський спортивний комплекс»	с-ще Іванків	Розмір 24X15 м, покриття штучне
49.	спортивний майданчик зі штучним покриттям КЗ ІСР «Іванківський спортивний комплекс»	с-ще Іванків	Розмір 36X18 м, покриття штучне
50.	спортивний майданчик зі штучним покриттям Сукачівського ліцею	с.Сукачі	Розмір 36X18 м, покриття штучне
51.	спортивний майданчик зі штучним покриттям Страхоліської зош	с.Страхолісся	Розмір 24X15 м, покриття штучне
52.	приспосоване приміщення для занять фізкультурою та спортом	с-ще Іванків	
53.	приспосоване приміщення для занять фізкультурою та спортом	с-ще Іванків	
54.	приспосоване приміщення для занять фізкультурою та спортом	с-ще Іванків	
55.	приспосоване приміщення для занять фізкультурою та спортом	с-ще Іванків	
56.	приспосоване приміщення для занять фізкультурою та спортом	с.Сукачі	
57.	приспосоване приміщення для занять фізкультурою та спортом	с.Шпилі	
58.	приспосоване приміщення для занять фізкультурою та спортом	с.Мусійки	
59.	приспосоване приміщення для занять фізкультурою та спортом	с.Рудня-Тальська	
60.	приспосоване приміщення для занять фізкультурою та спортом	с.Термахівка	
	Усього: 60		

Відділ культури, туризму, молоді та спорту Іванківської селищної ради працює згідно положення про відділ культури, туризму, молоді та спорту Іванківської селищної ради, затверджений рішенням Іванківської селищної ради від 24.12.2020 року № VIII – 2/68. Мережа закладів культури та спорту Іванківської селищної територіальної громади складається з КЗ ІСР «Іванківський Будинок культури» та 36 філій, КЗ ІСР «Іванківська публічна бібліотека» нараховує 41 заклади, в тому числі 39 сільських бібліотек-філій, Дитячої школи мистецтв ім. М.Примаченко Іванківської селищної ради, КЗ ІСР «Іванківська дитячо-юнацька спортивна школа» та КЗ ІСР «Іванківський спортивний комплекс». Відділ культури, туризму, молоді та спорту працює над реалізацією програм:

1. Програма заходів відділу культури, туризму, молоді та спорту Іванківської селищної ради на 2025 рік (№VIII – 83/6269 від 13 грудня 2024 року).
2. Програма проведення спортивних заходів в Іванківській селищній

територіальній громаді на 2025 рік (№ VIII – 83/6272 від 13 грудня 2024 року).

3. Програма розвитку фізичної культури і спорту в Іванківській селищній територіальній громаді на 2023- 2025 роки (програма №VIII - 40/4312 від 16 грудня 2022 року (в новій редакції № VIII - 60/5292 від 07 грудня 2023 року).

4. Програма розвитку туризму на території Іванківської селищної територіальної громади на 2025-2026 роки (№ VIII - 83/6275 від 13 грудня 2024 р.).

5. Комплексна Програма підтримки та розвитку молоді Іванківської селищної територіальної громади на 2025 – 2026 роки «Молодь Іванківщини» (№ VIII - 83/6274 від 13 грудня 2024 року).

6. Програма «Покращення стану матеріально – технічної бази та комп'ютеризації бібліотек Іванківської селищної ради на 2025 – 2027 роки (№ VIII – 83/6270 від 13 грудня 2024 року).

7. Програма підтримки видавничої справи та формування патріотичного інформаційного простору в бібліотеках Іванківської селищної ради на 2025 – 2027 роки (№VIII - 83/6271 від 13 грудня 2024 року).

8. Програма збереження культурної спадщини Іванківської селищної територіальної громади на 2025 рік (№ VIII – 83/6273 від 13 грудня 2024 року).

9. Програма розвитку та функціонування української мови як державної в усіх сферах суспільного життя в Іванківській селищній територіальній громаді на 2025 рік (№VIII -83/6268 від 13 грудня 2024 року).

На території Іванківської селищної ради Вишгородського району знаходяться: 184 – пам'ятки історії, 4 – архітектури та 37 – археології. Пам'ятки археології перебувають у державній власності. До Державного реєстру нерухомих пам'яток України занесена Іоано-Богословська церква с.Сидоровичі (наказ Міністерства культури та інформаційної політики України №483 від 08.09.2023) та Церква Козьми і Даміана с.Коленці (наказ Міністерства культури та інформаційної політики України №719 від 22.10.2024).

Справжнім осередком розвитку мистецької освіти є дитяча школа мистецтв ім. М. Примаченко Іванківської селищної ради. Діти навчаються за спеціальністю: фортепіано, гітара, саксофон, естрадний та академічний спів, образотворче мистецтво, хореографія, театральне мистецтво, синтезатор, кіномистецтво. В школі функціонують учнівські колективи: хореографічний колектив «Верес», театральний колектив «Колорит», вокальні ансамблі «Краплинки» та «Бджілки», ансамбль гітаристів «Мелодійні струни», колектив аудіовізуального мистецтва та виробництва «Шоураннери».

В приміщенні Іванківського Будинку культури облаштовано центр Незламності. При клубних закладах діють 99 аматорських формувань: вокально – хорові, музично – інструментальні, театральні, хореографічні, образотворчого мистецтва, клуби за інтересами. З них звання «народний» мають 6 колективів: аматорський хор культпрацівників Іванківського Будинку культури «Барви Полісся»; аматорський вокальний ансамбль «Криничанка» Іванківського Будинку культури; аматорський вокальний ансамбль «Журавка» Страхолиського сільського Будинку культури; аматорський вокальний ансамбль «Дивоцвіт» Кухарського сільського Будинку культури; аматорський вокальний ансамбль «Любисток» Іванківського

Будинку культури. Професійне мистецтво в громаді представляє оркестр духових інструментів. Репертуарний план оркестру складає 150 творів вітчизняної та світової музики. У 2023 році елемент нематеріальної культурної спадщини «Обуховицьке ткацтво» внесено до Державного реєстру нематеріальної культурної спадщини України під № 63. У 2024 році виконувався план охорони елемента нематеріальної культурної спадщини України «Обуховицьке ткацтво», який розроблено на 5 років з 2023 – 2027 роки.

**Таблиця 1.5.5 – Характеристика та проблеми культурної інфраструктури**

№ п/п	Назва	Адреса	Характеристика, проблеми	Кількість	
				місць	персонал
1	КЗ ІСР «Іванківський Будинок культури»	селище Іванків, вул. І. Проскури, 2	Заклад надає культурні послуги і забезпечуючи культурні потреби виконує ряд важливих функцій: створення культурних продуктів та трансляція культурних цінностей, збереження та популяризація культурної спадщини, здійснює освітню та виховну діяльність, сприяє соціальній згуртованості громади. Проблеми – глядацька зала потребує капітального ремонту, необхідне оновлення матеріально-технічної бази	600	32
2	Шпилівський сільський Будинок культури - філія	с. Шпилі, Шкільна, 11а	В умовах воєнного стану заклад культури став важливим фактором об'єднання жителів громади села, місцем реалізації волонтерських проєктів та інституцією збереження культурної спадщини. Заклад надає культурні послуги і забезпечує культурні потреби. Проблеми - незадовільний стан матеріально-технічної бази, що не відповідає сучасним вимогам культурного обслуговування та потребує здійснення технічного переоснащення та модернізації.	250	1
3	Обуховицький сільський Будинок культури - філія	с. Обуховичі, вул. Шляхова, 3а	Заклад надає культурні послуги і забезпечує культурні потреби. В умовах воєнного стану заклад культури став важливим фактором соціальної згуртованості жителів громади села. Проблеми – приміщення всередині потребує капітального ремонту, необхідне наповнення матеріально-технічної бази	340	1
4	Феневицький сільський Будинок культури - філія	с. Феневичі, вул. Соборна, 9	Проблеми - незадовільний стан матеріально-технічної бази, що не відповідає сучасним вимогам культурного обслуговування та потребує здійснення технічного переоснащення та модернізації.	200	1
5	Макарівський сільський Будинок культури - філія	с. Макарівка, вул. Шкільна, 1	В умовах воєнного стану заклад культури став важливим фактором об'єднання жителів громади села, місцем реалізації волонтерських проєктів та інституцією збереження культурної спадщини. Заклад надає культурні послуги і забезпечує культурні потреби. Проблеми - незадовільний стан матеріально-технічної бази, що не відповідає сучасним вимогам культурного обслуговування та потребує здійснення технічного переоснащення та модернізації.	250	2

6	Термахівський сільський Будинок культури - філія	с. Термахівка, вул. Поліська, 11	Заклад надає культурні послуги і забезпечує культурні потреби. В умовах воєнного стану заклад культури став важливим фактором соціальної згуртованості жителів громади села. Проблеми – приміщення всередині потребує капітального ремонту, необхідне наповнення матеріально-технічної бази	148	1
7	Страхолицький сільський Будинок культури - філія	с. Страхолиця, вул. Бикова, 18а	Заклад надає культурні послуги, і забезпечує культурні потреби жителів села, є головним осередком культурного життя. Проблеми - незадовільний стан матеріально-технічної бази, що не відповідає сучасним вимогам культурного обслуговування та потребує здійснення технічного переоснащення та модернізації.	250	1,5
8	Дитятківський сільський Будинок культури - філія	с. Дитятки вул. Миру, 2	Заклад надає культурні послуги і забезпечує культурні потреби. В умовах воєнного стану заклад культури став важливим фактором соціальної згуртованості жителів громади села Проблеми -приміщення потребує ремонту та потребує здійснення технічного переоснащення та модернізації матеріально-технічної бази.	250	1
9	Оранський сільський Будинок культури- філія	с. Оране, Червоний шлях, 82	Заклад надає культурні послуги, і забезпечує культурні потреби жителів села, є головним осередком культурного життя, сприяє соціальній згуртованості жителів громади села, місцем реалізації волонтерських проєктів. Проблеми- потребує здійснення технічного переоснащення та модернізації матеріально-технічної бази.	50	1
10	Прибірський сільський Будинок культури- філія	с. Прибірськ, вул. Соборна, 193	Заклад надає культурні послуги і є головним осередком культурного життя, об'єднує жителів села та є місцем реалізації волонтерських проєктів. Проблеми - незадовільний стан матеріально-технічної бази, що не відповідає сучасним вимогам культурного обслуговування та потребує здійснення технічного переоснащення та модернізації.	334	1
11	Кухарський сільський Будинок культури- філія	с. Кухарі, вул. Шевченка, 9	Заклад надає культурні послуги, і забезпечує культурні потреби жителів села, є головним осередком культурного життя, сприяє соціальній згуртованості жителів громади , місцем реалізації волонтерських проєктів, місцем дозвілля та розвитку творчості населення. Проблеми - незадовільний стан матеріально-технічної бази, що не відповідає сучасним вимогам культурного обслуговування та потребує здійснення технічного переоснащення та модернізації.	200	4
12	Сидоровицький сільський Будинок культури- філія	с. Сидоровичі, вул. Центральна, 4	Заклад надає культурні послуги, сприяє б'єднанню жителів громади села. Проблеми – заклад потребує капітального ремонту, потребує здійснення технічного переоснащення та модернізації матеріально-технічної бази.	325	0,5

13	Димарський сільський Будинок культури - філія	с. Димарка, вул. Дружби, 46	Заклад надає культурні послуги і є головним осередком культурного життя, об'єднанує жителів села та є місцем реалізації волонтерських проєктів. Проблеми - приміщення потребує ремонту всередині, незадовільний стан матеріально-технічної бази, що не відповідає сучасним вимогам культурного обслуговування та потребує здійснення технічного переоснащення та модернізації.	200	0,5
14	Пісківський сільський Будинок культури - філія	с. Піски, вул. Садова, 50А	Заклад надає культурні послуги і забезпечує культурні потреби. В умовах воєнного стану став важливим фактором соціальної згуртованості жителів громади села.  Проблеми – заклад потребує ремонту даху та капітального ремонту приміщення всередині, необхідне здійснення забезпечення матеріально-технічної бази	280	0,5
15	Варівський сільський клуб - філія	с. Варівськ, вул. Т.Г. Шевченка, 11	Заклад надає культурні послуги і забезпечує культурні потреби, є головним осередком культурного життя, сприяє соціальній згуртованості жителів громади, місцем реалізації волонтерських проєктів, місцем дозвілля та розвитку творчості населення. Проблеми - потребує здійснення технічного доукомплектування	160	1
16	Воропаївський сільський клуб - філія	с. Воропаївка, вул. Миру, 4	Заклад надає культурні послуги і забезпечує культурні потреби. В умовах воєнного стану заклад культури став важливим фактором соціальної згуртованості жителів громади села. Проблеми - приміщення потребує ремонту, незадовільний стан матеріально-технічної бази, потребує здійснення технічного переоснащення та модернізації.	90	0,5
17	Жміївський сільський клуб - філія	с. Жміївка, вул. Молодіжна, 1	Заклад надає культурні послуги, і забезпечує культурні потреби жителів села, є головним осередком культурного життя, сприяє соціальній згуртованості жителів громади села, місцем реалізації волонтерських проєктів. Проблеми - незадовільний стан матеріально-технічної бази, необхідне здійснення технічного переоснащення та модернізації.	60	1
18	Заруддянський сільський клуб - філія	с. Заруддя, вул.Шкільна,1	Заклад надає культурні послуги, сприяє об'єднанню жителів громади села, є місцем реалізації волонтерських проєктів. Проблеми - приміщення потребує капітального ремонту, незадовільний стан матеріально-технічної бази, потребує здійснення технічного переоснащення та модернізації.	180	0,5
19	Кропивнянський сільський клуб - філія	с. Кропивня, вул. Поліська, 69	Заклад надає культурні послуги, є місцем дозвілля та розвитку творчості населення, сприяє соціальній згуртованості жителів громади села, місцем реалізації волонтерських проєктів. Проблеми- приміщення потребує ремонту даху, незадовільний стан матеріально-технічної бази, необхідне здійснення технічного переоснащення та модернізації.	200	1

20	Коленцівський сільський клуб - філія	с. Коленці, вул. Миру, 49	Заклад надає культурні послуги, і забезпечує культурні потреби жителів села, є головним осередком культурного життя, сприяє соціальній згуртованості жителів громади села, місцем реалізації волонтерських проєктів. Проблеми -незадовільний стан матеріально-технічної бази, необхідне здійснення технічного переоснащення та модернізації.	100	0,5
21	Леонівський сільський клуб - філія	с. Леонівка, вул. Київська, 44а	Місце дозвілля та розвитку творчості населення. Заклад надає культурні послуги, сприяє соціальній згуртованості жителів громади села, місцем реалізації волонтерських проєктів. Проблеми -незадовільний стан матеріально-технічної бази, необхідне здійснення технічного переоснащення та модернізації.	60	0,5
22	Ладжицький сільський клуб - філія	с. Ладжижичі, вул. Дружби, 6	Заклад надає культурні послуги, є місцем дозвілля та розвитку творчості населення, сприяє соціальній згуртованості жителів громади села, місцем реалізації волонтерських проєктів. Проблеми -незадовільний стан матеріально-технічної бази, необхідне здійснення технічного переоснащення та модернізації.	200	1,5
23	Мало Макарівський сільський клуб - філія	с. М. Макарівка, вул. Ол-ра Іваненка, 10	Місце дозвілля та розвитку творчості населення. об'єднання жителів громади села, місцем реалізації волонтерських проєктів. Проблеми -незадовільний стан матеріально-технічної бази, необхідне здійснення технічного переоснащення та модернізації.	50	0,5
24	Мусійківський сільський клуб - філія	с. Мусійки, вул. Центральна, 114 б	Заклад надає культурні послуги, є місцем дозвілля та розвитку творчості населення, сприяє соціальній згуртованості жителів громади села, місцем реалізації волонтерських проєктів. Проблеми -незадовільний стан матеріально-технічної бази, необхідне здійснення технічного переоснащення та модернізації.	100	1
25	Ново-Макалевицький сільський клуб - філія	с. Нові Макалевичі, вул. Правди, 6	Заклад надає культурні послуги, є місцем дозвілля та розвитку творчості населення, сприяє соціальній згуртованості жителів громади села, місцем реалізації волонтерських проєктів. Проблеми -незадовільний стан матеріально-технічної бази, необхідне здійснення технічного переоснащення та модернізації.	100	0,5
26	Оливський сільський клуб - філія	с. Олива, вул. Осіння, 31	Заклад надає культурні послуги, і забезпечує культурні потреби жителів села, є головним осередком культурного життя, сприяє соціальній згуртованості жителів громади села, місцем реалізації волонтерських проєктів. Проблеми -незадовільний стан матеріально-технічної бази, необхідне здійснення технічного переоснащення та модернізації.	100	1,5
27	Пироговицький сільський клуб - філія	с. Пироговичі, вул. Лугова, 60 б	Заклад надає культурні послуги, є місцем дозвілля та розвитку творчості населення, сприяє соціальній згуртованості жителів громади села, місцем реалізації волонтерських проєктів. Проблеми -незадовільний стан матеріально-технічної бази, необхідне здійснення технічного переоснащення та модернізації.	80	0,5

28	Поталіївський сільський клуб - філія	с. Поталіївка, вул. Жовтнева, 29	Заклад надає культурні послуги, є місцем дозвілля та розвитку творчості населення, сприяє соціальній згуртованості жителів громади села, місцем реалізації волонтерських проєктів. Проблеми -незадовільний стан матеріально-технічної бази, необхідне здійснення технічного переоснащення та модернізації.	52	0,5
29	Русаківський сільський клуб - філія	с. Русаки, вул. Миру, 42	Заклад надає культурні послуги і забезпечує культурні потреби. В умовах воєнного стану заклад культури став важливим фактором соціальної згуртованості жителів громади села. Проблеми - приміщення потребує ремонту, незадовільний стан матеріально-технічної бази, потребує здійснення технічного переоснащення та модернізації.	60	0,5
30	Рудне-Тальський сільський клуб - філія	с. Рудня Тальська, вул. Жовтнева, 1а	Заклад надає культурні послуги і забезпечує культурні потреби. В умовах воєнного стану заклад культури став важливим фактором соціальної згуртованості жителів громади села. Проблеми - приміщення потребує ремонту, незадовільний стан матеріально-технічної бази, потребує здійснення технічного переоснащення та модернізації.	150	0,5
31	Розважівський - сільський клуб - філія	с. Розважів, вул. Шкільна, 20	Заклад надає культурні послуги, і забезпечує культурні потреби жителів села, є головним осередком культурного життя, сприяє соціальній згуртованості жителів громади села, місцем реалізації волонтерських проєктів. Проблеми -незадовільний стан матеріально-технічної бази, необхідне здійснення технічного переоснащення та модернізації.	100	1,5
32	Соснівський сільський клуб - філія	с. Соснівка, вул. Центральна, 33А	Заклад надає культурні послуги, є місцем дозвілля та розвитку творчості населення, сприяє соціальній згуртованості жителів громади села, місцем реалізації волонтерських проєктів. Проблеми -незадовільний стан матеріально-технічної бази, необхідне здійснення технічного переоснащення та модернізації.	100	0,5
33	Ставрівський сільський клуб - філія	с. Ставрівка, вул. Ставрівська, 42	Заклад надає культурні послуги і забезпечує культурні потреби. В умовах воєнного стану заклад культури став важливим фактором соціальної згуртованості жителів громади села. Проблеми - приміщення потребує ремонту, незадовільний стан матеріально-технічної бази, потребує здійснення технічного переоснащення та модернізації.	56	0,5
34	Станішівський сільський клуб - філія	с. Станішівка, вул. Миру, 68а	Заклад надає культурні послуги, є місцем дозвілля та розвитку творчості населення, сприяє соціальній згуртованості жителів громади села, місцем реалізації волонтерських проєктів. Проблеми -незадовільний стан матеріально-технічної бази, необхідне здійснення технічного переоснащення та модернізації.	100	0,5
35	Мусійківський сільський клуб - філія	с. Мусійки (Радгосп) , вул. Шляхова, 37	Заклад надає культурні послуги, є місцем дозвілля та розвитку творчості населення, сприяє соціальній згуртованості жителів громади села, місцем реалізації волонтерських проєктів. Проблеми -незадовільний стан матеріально-технічної бази, необхідне здійснення технічного переоснащення та модернізації.	100	0,5

	Усього: 35		5875	63,5
--	------------	--	------	------

У виконанні просвітницьких та інформаційних функцій провідну роль відіграють бібліотеки. Комп'ютерами забезпечено 15 бібліотек. Доступ до мережі Інтернет мають 35 бібліотек. Кількість бібліотечних сторінок у соцмережах – 30. У КЗ ІСР «Іванківська публічна бібліотека» діє 37 клубів за інтересами: народознавчого, декоративно-прикладного, літературно-музичного, природно-пізнавального, любителів книги. Діють школи передового досвіду на: базі Прибірської бібліотеки – філії з питань інформаційного забезпечення населення; Обуховицької бібліотеки – філії з питань краєзнавства та народознавства; Розважівської бібліотеки – філії з організації обслуговування різних груп читачів. Бібліотекари співпрацюють з національними меншинами, внутрішньо переміщеними особами, відвідувачами денного відділення Іванківського територіального центру соціального обслуговування, фахівцями соціальної служби центру життєстійкості «Простір добра Іванківщини». У бібліотеках сіл Соснівка, Мала Макарівка, Кропивня діють музейні кімнати, де представлені вироби декоративно-ужиткового мистецтва, як сучасні так і минулих століть. Бібліотекарями проводиться збір матеріалів про воїнів – земляків для Книги Пошани «Новий час, нові Герої». На сьогоднішній день упорядковано матеріали про 282 наших земляків – військовослужбовців.

На території Іванківської СТГ туристична інфраструктура. До повномасштабного вторгнення через територіальну громаду проходили туристичні маршрути до Чорнобильської зони відчуження. В с. Обуховичі є музей ткацтва видатної ткалі Катерини Верес. На території с. Горностайпіль розташований еко-парк «Медвино», де живуть дикі тварини в природних умовах.

В Іванківській селищній розроблена туристична карта, де вказані пам'ятні місця та розроблені туристичні маршрути. Візитною карткою громади є знані у всьому світі люди, це: народна художниця України – Марія Овксентіївна Примаченко та народна художниця України, ткаля – Ганна Іванівна Верес. Також розроблено 5 маршрутів:

Перший з маршрутів, який можемо запропонувати – це відвідування історико-краєзнавчого музею в селищі Іванків, де знаходяться картини М.Примаченко та ткані вироби Г.Верес, а також побувати на могилі М.Примаченко в с.Болотня та музеї ткацтва в с.Обуховичі, завітати в с.Прибірськ до гончара А.Шихненка.

Другий маршрут – це маршрут пов'язаний з Чорнобильською катастрофою. При в'їзді – пам'ятники ліквідаторам, дзвін Чорнобиля. У парку селища – пам'ятник Віктору Кибенку, у музеї – чорнобильська експозиція, при виїзді з селище Іванків – пам'ятний знак «Символ життя» у вигляді бетонного яйця, КПП «Дитятки», меморіальний комплекс працівникам водогосподарських організацій України і Київської області, ліквідаторам аварії на ЧАЕС в с.Страхолісся.

Третій маршрут для хасидів: селище Іванків – урочище «Маслякова» (місце розстрілу 360 євреїв); с.Сидоровичі - Меморіальна дошка, яка сповіщає про те, що в с. Сидоровичі народився батько колишнього Прем'єр-міністра Ізраїлю, лауреата Нобелівської премії миру Іцхака Рабина; с.Горностайпіль – батьківщина засновника династії Хасидів Мордехая Дов Тверського .

Четвертий маршрут – пам’ятки архітектури Іванківського району: с. Феневичі (церква Олександра Невського 1900-1902 рр.); с. Коленці (церква Космодем’янська 1852р.); с. Сидоровичі (церква Іоанна Богослова, II половина XIX ст.); с. Мусійки (церква Різдва Пресвятої Богородиці 1908 р.).

П’ятий маршрут – відпочинок та спортивне рибальство: с. Феневичі (база відпочинку «Рибачок»); с. Воропаївка (озеро Святе – відпочинок); с. Сукачі (спортивне рибальство); с. Жеревпілля (відпочинок та спортивне рибальство); с. Олива (відпочинок та спортивне рибальство); с. Страхолісся (база відпочинку «Зелений мис»); с. Фрузинівка (база відпочинку «Екополіс»).

Дорожнє господарство, транспорт та комунікації. Загальна протяжність доріг державного значення - 69 км. Загальна протяжність вулиць та доріг комунальної власності по Іванківській громаді - 573,1 км (дороги з твердим покриттям 315,5 км, ґрунтових доріг 257,6 км., тротуарів та пішохідних доріжок з твердим покриттям – 123,4 км.). Загальна протяжність обласних автомобільних доріг загального користування місцевого значення 264,9 км. Загальна протяжність районних автомобільних доріг загального користування місцевого значення 168,8 км. Загальна кількість автомобільних мостів громади становить – 32. Через територію громади та її адміністративний центр, селище міського типу Іванків, проходить автомобільна дорога регіонального значення (Р-02) Київ – Іванків – Овруч загальною довжиною 170,9 км. Територія громади у 2022 році перебувала в тимчасовій окупації, це призвело до гуманітарної катастрофи та завдало значних збитків інфраструктурним об’єктам. Багато мостів та кілометрів доріг зруйновано/пошкоджено важкою технікою, шляхом умисних підривів та внаслідок потрапляння снарядів та потребують ремонту.

У громаді розроблена та діє Програма утримання та розвитку автомобільних доріг та дорожньої інфраструктури Іванківської селищної територіальної громади на 2025-2027 роки. У 2025 році для проведення поточного ремонту дорожнього покриття окремих ділянок - вулиць комунальної власності із селищного бюджету було виділено 2330805, 57 грн та відремонтовано 2439,0 кв.м. На 2026-2027 роки на поточний ремонт та утримання доріг Іванківської селищної територіальної громади передбачено фінансування у розмірі 4000, 0 тис грн та 5000,0 тис грн відповідно.

В Іванківській селищній територіальній громаді пасажирські перевезення на 1 міському та 11 міжміських автобусних маршрутах загального користування забезпечують 3 приватні перевізники.

У Іванківській селищній територіальній громаді є одне основне відділення Укрпошти в самому селищі Іванків. У адміністративному центрі громади є вантажне відділення «Нової пошти». Основними операторами мобільного зв’язку є АТ «Київстар», Vodafone Україна, Lifecell. Інтернет провайдери - Укртелеком, Diamant, I-Telecom, СіДнет.

## 1.6. Містобудівна документація

Для визначення перспектив розвитку селища Іванків та населених пунктів було розроблено та затверджено 2 генеральні плани: селища Іванків (затверджено 09.07.2021 року №VIII - 10/1117) та села Феневичі (затверджено 15.09.2020 року №VII-47/818). В 1960-1978 роках було розроблено 50 генеральних планів сільських населених пунктів, які пролонговано на даний час, а саме сіл: Болотня, Запрудка, Блідча, Коленці, Леонівка, Варівськ, Горностайпіль, Губин, Димарка, Дитятки, Зорин, Фрузинівка, Жміївка, Заруддя, Підгайне, Слобода Кухарська, Кропивня, Кухарі, Сукачі, Макарівка, Мала Макарівка, Русаки, Нові Макалевиці, Мусійки, Поталіївка, Обуховичі, Олізарівка, Олива, Старовичі, Ороне, Хочева, Прибірськ, Пироговичі, Піски, Доманівка, Розважів, Ставрівка, Страхолісся, Сидоровичі, Старі Соколи, Нові Соколи, Красилівка, Термахівка, Чкалівка, Тетерівське, Рудня Тальська, Соснівка, Рудня Шпилівська, Шпилі, Зимовище, що потребують оновлення. Інші населені пункти Іванківської громади потребують розроблення генеральних планів.

### **1.7. Економічний розвиток**

Виробнича спеціалізація громади - сільське господарство та лісопереробна промисловість. Пріоритетними напрямками в рослинництві є вирощування зернових культур, а у тваринництві - скотарство та птахівництво. Виробничу діяльність у громаді здійснюють 32 сільськогосподарські підприємства, серед яких: 19 товариств з обмеженою відповідальністю, 7 сільськогосподарських виробничих кооперативів, 1 публічне акціонерне товариство, 3 фермерські господарства, 1 приватне підприємство, 1 сільськогосподарське товариство з обмеженою відповідальністю. Загалом у користуванні цих підприємств перебуває 17 500 га сільськогосподарських угідь.

На території Іванківської селищної територіальної громади зареєстровано два громадські об'єднання суб'єктів підприємництва: Іванківська районна громадська організація «Центр сприяння економічного розвитку Іванківського району» та Спілка підприємців смт Іванків, які сприяють розвитку підприємницького середовища та взаємодії бізнесу з органами місцевого самоврядування. Станом на 01.10.2025 року на території Іванківської селищної ради зареєстровано: 36 суб'єктів малого підприємництва (29 – юридичних осіб та 18 – фізичних осіб-підприємців), 17 суб'єктів середнього підприємництва (юридичні особи), мікропідприємства: 842 юридичні особи та 1265 фізичних осіб-підприємців. Загальна кількість прибуткових підприємств розподіляється за категоріями: мікропідприємства - 45 юридичних осіб та 800 фізичних осіб-підприємців; малі підприємства - 15 юридичних осіб та 16 фізичних осіб; середні підприємства - 4 юридичні особи. Суб'єкти підприємництва мають вільний доступ до бази даних об'єктів комунальної власності, що не використовуються, для їх подальшої оренди. Триває системна робота щодо підвищення ефективності використання комунального майна та активного залучення орендарів.

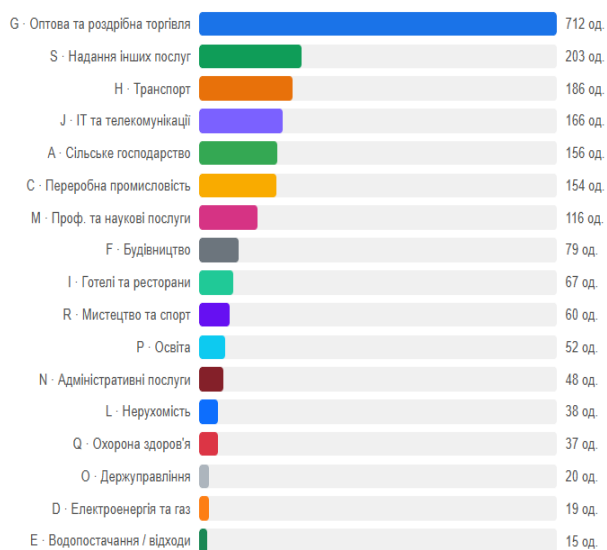
Місцева економіка громади представлена 2 149 активними суб'єктами господарювання. У структурі домінує сектор торгівлі - 712 суб'єктів (33% від

загальної кількості). Інші ключові сфери включають: послуги - 203 суб'єкти; транспорт - 186; ІТ-сектор - 166; сільське господарство - 156; переробна промисловість - 154. За підсумками 2023 року (згідно зі звітністю підприємств), лідером за обсягом чистого доходу є сільське господарство (707 млн грн). Далі йдуть сфери водопостачання та поводження з відходами (594 млн грн) і торгівля (363 млн грн). Значна диспропорція між кількістю підприємств та обсягом виручки у певних галузях пояснюється діяльністю потужних державних підприємств. Найбільшу кількість офіційних штатних місць забезпечує сектор водопостачання та поводження з відходами - 1 227 осіб. Це зумовлено роботою ДСП «Центральне підприємство з поводження з РАВ». У сільському господарстві офіційно працевлаштовано 614 осіб, у будівництві - 232 особи. Лідери чистого доходу - ДСП «Центральне підприємство з поводження з РАВ» (556 млн грн), ТОВ «Хутір на Околиці» рибництво (283 млн), ТОВ «Транснафта-Сервіс» торгівля паливом (168 млн). У 2022 році внаслідок повномасштабного вторгнення зафіксовано різке падіння ділової активності: зареєстровано лише 127 нових суб'єктів, що є найнижчим показником за останні 15 років. Протягом 2023-2025 років спостерігається відновлення з піком у 2024 році - 267 нових реєстрацій.

У громаді постійно проводиться інформаційно-консультаційна робота з підприємцями щодо їхньої участі в грантових конкурсах та програмах фінансової підтримки. Актуальна інформація регулярно оновлюється на офіційному вебсайті селищної ради.

Інфраструктура сфери послуг та торгівлі: мережева торгівля у громаді представлена магазинами та супермаркетами мереж «Thrash! Траш!», «Фора», «Eva», «Сімейна пекарня», «Аврора», «Копійочка» та «М'ясний маркет». Автосервіс: працюють 5 автозаправних станцій (АЗС), 3 станції технічного обслуговування (СТО) та 2 автомийки. Медичні та інші послуги: функціонують 4 приватні стоматологічні кабінети та 2 кав'ярні.

РОЗПОДІЛ АКТИВНИХ ПІДПРИЄМСТВ ЗА СЕКЦІЯМИ КВЕД (2 149 ОД.)



ШТАТНА ЧИСЕЛЬНІСТЬ ПРАЦІВНИКІВ 2023, ОСІБ

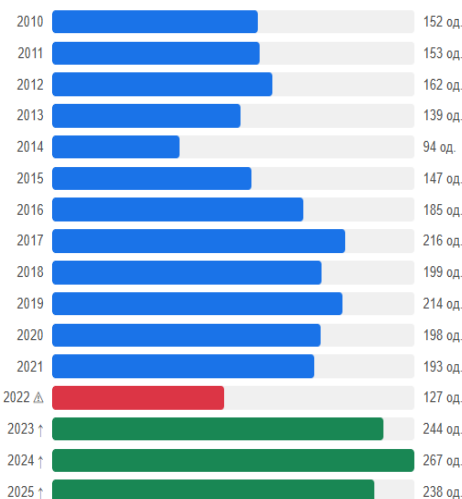


ЧИСТИЙ ДОХІД (ВИРУЧКА) 2023, ТИС. ГРН



\* лише підприємства, що подали фінансову звітність

НОВІ РЕЄСТРАЦІЇ ПІДПРИЄМСТВ 2010–2025



Δ 2022 — різке падіння через воєнний стан | † 2023–2025 — відновлення активності

**Рис. 1.7.1 – Характеристики місцевого економічного розвитку**  
**Таблиця 1.7.1 - Основні промислові підприємства громади**

Назва підприємства	Вид діяльності
ДП «Іванківське лісове господарство»	Надання допоміжних послуг у лісовому господарстві
ДПСП «Київоблагроліс»	Лісівництво та інша діяльність у лісовому господарстві
ПАТ «Промінь»	Виробництво інструментів і обладнання для вимірювання, дослідження та навігації
Іванківський хлібзавод Іванківського районного споживчого товариства	Виробництво хліба та хлібобулочних виробів; виробництво борошняних кондитерських виробів, тортів і тістечок нетривалого зберігання
ТОВ «Вердані»	Виробництво плит, листів, труб і профілів з пластмас

ТОВ «Крохмалепродукти Оране»	Виробництво крохмалів і крохмальних продуктів
ТОВ «Анстрой Плюс»	Виробництво пиломатеріалів (дошка, брус, вагонка)
ТОВ «ХУТІР НА ОКОЛИЦІ»	Виробництво – (рибництво), перероблення та консервування риби, ракоподібних і молюсків, оптова торгівля іншими продуктами харчування, у тому числі рибою, ракоподібними та молюсками
Завод з обробки мармуру	Обробка мармуру
ФОП Білошицький Ю.В.	Обробка деревини
ТОВ "ВестОстАгро"	Вирощування птиці та продаж м'яса птиці

**Таблиця 1.7.2 – Кількісна характеристика малого бізнесу громади**

Населений пункт	Кількість продуктових магазинів	Кількість інших магазинів	Заклади громадського харчування	Кількість перукарень	Візна торгівля	Назва підприємства, яке здійснює діяльність на території населеного пункту	Кількість пиломатеріалів
Іванків	20	12	8	10		ТОВ «Анстрой», Іванківське районне споживче товариство ПрАТ Іванківська ПМК №2, Іванківський хлібзавод Іванківського районного споживчого товариства	
Кухарі	3	0	0	0	1	0	1
Підгайне	1	0	0	0	1	0	1
Яхнівка	0	0	0	0	0	0	0
Сукачі	5	1	0	0	0	ТОВ "Хутір на околиці"	0
Дитятки	3	0	0	0	1	0	1
Зорин	2	0	0	0	1	0	0
Фрузинівка	0	0	0	0	2	0	0
Оране	3	1	0	0	2	ТОВ "Крохмалепродукти Оране"	1
Степанівка	0	0	0	0	0	0	0
Хочева	1	0	0	0	1	0	0
Мусійки	2	0	0	0	0	0	0
Поталіївка	1	0	0	0	0	0	0
Обуховичі	6	0	1	0	3	0	0

Станішівка	2	0	0	0	3	1	
Піски	1	0	0	0	1	0	0
Доманівка	1	0	0	0	1	0	0
Карпилівка	0	0	0	0	1	0	0
Ковалівка	0	0	0	0	1	0	0
Русаки	1	0	0	0	0	0	0
Блідча	2	0	0	0	2	ТОВ Добробут агро	3
Коленці	1	0	0	0	1	0	2
Леонівка	0	0	0	0	1	0	3
Коленцівське	0	0	0	0	0	0	0
Розважів	2	0	2	0	1	0	1
Жервпілля	1	0	0	0	1	0	0
Феневичі	4	5	1	0	1	ТОВ Добробут агро Феневичі"	3
Соснівка	1	0	0	0	0	ТОВ Добробут агро Феневичі"	0
Рудня-Тальська	1	1	0	0	1	ТОВ Добробут агро Феневичі"	0
Рудня-Шпилівська	1	1	0	0	1	ТОВ Добробут агро Феневичі"	0
Жерева	0	0	0	0	1	0	0
Ставрівка	0	0	0	0	1	0	0
Шевченкове	0	0	0	0	0	0	0
Тетерівське	0	0	0	0	1	0	0
Термахівка	0	2	0	0	1	ТОВ " ТЕПЛИЙ ДІМ", Термоптаха, АЗС	0
Сидоровичі	1	0	0	0	1	СГВК "Промінь"	0
Полідарівка	0	0	0	0	1	0	0
Буда-Полідарівська	0	0	0	0	0	0	0
Вишова	0	0	0	0	1	0	0
Н.Макалевичі	0	0	0	0	0	ТОВ ВП "Полісся"	0
М.Макарівка	1	0	0	0	0	ТОВ ВП "Полісся"	0
Макарівка	2	0	0	0	0	,	0
Прибірськ	3	0	0	0	1	ТОВ ВП "Полісся"	2
Пироговичі	1	0	0	0	0	0	0
Кропивня	1	0	0	0	2	ТОВ "Агро Колос України", СГВК "Колос"	1
Варівськ	1	0	0	0	4	0	1

Олива	2	0	0	0	1	0	0
Старовичі	0	0	0	0	2	0	0
Захарівка	0	0	0	0	0	0	0
Заруддя	1	0	0	0	2	0	0
Калинове	0	0	0	0	2	0	0
Осовець	0	0	0	0	0	0	0
Слобода-Кухарська	0	0	0	0	2	0	0
Рудня-Левківська	1	0	0	0	1	ТОВ "De Marco Agro"	0
Димарка	0	0	0	0	1	0	0
Старий Міст	0	0	0	0	0	0	0
Шевченкове	0	0	0	0	0	0	0
Старі Соколи	1	0	0	0	0	0	0
Потоки	0	0	0	0	0	0	0
Нові Соколи	0	0	0	0	0	0	0
Красилівка	0	0	0	0	0	ТОВ "Агропромтехсервіс"	0
Жміївка	0	2	0	0	0	ПрАТ Жміївське	0
Верхолісся	0	0	0	0	0	0	0
Олізарівка	0	1	0	0	0	ПП Корона-Сервіс	0
Запрудка	3	0	0	0	0	ФОП Білошицький Ю.В., ТОВ "ВЕСТ ОСТ АГРО", завод з обробки мармуру	1
Болотня	1	0	0	0	0	0	1
Федорівка	1	0	0	0	0	0	0
Горностайпіль	5	0	0	0	0	0	0
Губин	0	0	0	0	0	0	0
Лапутьки	0	0	0	0	0	0	0
Страхолісся	3	1	0	0	0	0	0
Медвин	0	0	0	0	0		0

## 1.8. Соціальний розвиток громади

Основним завданням соціального розвитку є задоволення потреб населення у соціальних послугах для вразливих груп населення, розширення надавачів соцпослуг, здійснення моніторингу надання соціальних послуг, оцінки їх якості. Найбільш потребують соціальної допомоги це громадяни, які опинилися в складних життєвих

обставинах, ветерани війни, Захисники і Захисниці України, члени їх сімей та члени сімей загиблих ветеранів, особи з інвалідністю, малозабезпечені сім'ї, самотні непрацездатні громадяни, внутрішньо переміщені особи тощо. Надавачами соціальних послуг є КУ ІСР «Територіальний центр соціального обслуговування (надання соціальних послуг)», таких як послуги перукаря, швейні послуги, лікувальний масаж, манікюр, соціальна пральня, транспортні послуги, мобільна соціальна служба, пункт прокату технічних засобів реабілітації, функціонує стаціонарне відділення для постійного або тимчасового проживання самотніх непрацездатних громадян або осіб з інвалідністю, КУ ІСР «Центр соціальних служб», Центр життєстійкості ГО «Простір добра Іванківщини». В управлінні соціального захисту населення діє «Інтегрована інформаційна система «Соціальна громада» та Єдина інформаційна система соціальної сфери (ЄІССС). Діючі програми, які фінансуються за рахунок коштів селищного бюджету: Програма «Турбота» на 2021-2025 роки, Комплексна Програма підтримки ветеранів війни, Захисників і Захисниць України, членів їх сімей та членів сімей загиблих (померлих) ветеранів війни, Захисників і Захисниць України. В таблиці 1.8.1 подано показники соціального розвитку громади.

Третина території Іванківської селищної територіальної, у зв'язку з окупацією та веденням активних бойових дій, потребувала ретельної роботи піротехніків і саперів. Іванківщина стала першим регіоном, де розпочали ці роботи. У відповідності з Тимчасовим порядком організації робіт з очищення території держави від вибухонебезпечних предметів, були визначені пріоритетні напрямки щодо обстеження та розмінування території Іванківської селищної територіальної громади.

Загальна площа лісового фонду Іванківського ТГ, що підлягає обстеженню та розмінуванню становить - 52.867,7 га. За звітний період 2025 до Департаменту цивільного захисту та оборонної роботи було направлено на проведення обстеження та розмінування – 37 заявок. Наразі на території громади надають допомогу в гуманітарному розмінуванні, проводять навчальні програми з безпеки та працюють над очищенням територій від мін такі міжнародні організації: HALO Trust – міжнародна неурядова організація, що спеціалізується на розмінуванні територій після конфліктів. Вона активно діє в Україні з моменту війни; Данська рада у справах біженців в Україні (DRC) – незалежна, неурядова, неприбуткова гуманітарна міжнародна організація, яка ставить за мету надання захисту внутрішньо переміщеним особам (ВПО), проводить гуманітарне розмінування та забезпечує ефективне вирішення проблем безпеки, спричинених вибухонебезпечними предметами. Відділом цивільного захисту, взаємодії з правоохоронними органами та оборонної роботи Іванківської селищної ради забезпечено інформаційно-просвітницьку діяльність у сфері мінної безпеки, а саме: розміщено матеріалів на офіційному веб-сайті селищної ради – 5, обладнано клас безпеки в Іванківському ліцеї № 2, обладнано клас безпеки в Розважівському ліцеї, обладнано клас безпеки в Обуховицькому ліцеї.

**Таблиця 1.8.1 - Показники соціального розвитку громади в динаміці**

Показники	од	2021	2022	2023	2024
-----------	----	------	------	------	------

Середня наповнюваність групи дошкільного навчального закладу об'єднаної територіальної громади	осіб	17.7	17	16.6	22.5
Частка дітей дошкільного віку охоплена дошкільними навчальними закладами, у загальній кількості дітей дошкільного віку	%	68	72	73	69
Середня наповнюваність класів загальноосвітньої школи об'єднаної територіальної громади	осіб	2.07	12.88	13.35	13.59
Частка дітей, для яких організовано підвезення до місця навчання і додому, у загальній кількості учнів, які того потребують	%	100	100	100	100
Частка дітей, охоплених позашкільною освітою, у загальній кількості дітей шкільного віку	%	80	82	77	73
Частка випускників загальноосвітніх навчальних закладів, які отримали за результатами зовнішнього незалежного оцінювання з іноземної мови 160 балів і вище, у загальній кількості учнів, що проходили тестування з іноземної мови	%	2,4	2	2,2	3
Частка випускників загальноосвітніх навчальних закладів, які отримали за результатами зовнішнього незалежного оцінювання з української мови 160 балів і вище, у загальній кількості учнів, що проходили тестування з української мови	%	2,8	2,3	2,3	3,1
Частка випускників загальноосвітніх навчальних закладів, які отримали за результатами зовнішнього незалежного оцінювання з математики 160 балів і вище, у загальній кількості учнів, що проходили тестування з математики	%	1,4	1	1,2	1

Місцева пожежна охорона: на території Іванківської селищної територіальної громади не створювалась.

Муніципальна варта: на території Іванківської селищної територіальної громади не створювалась. Відеоспостереження (дороги, вулиці, громадські місця). На території Іванківської селищної територіальної громади встановлено 50 камер відеоспостереження, з яких 8 обладнані функцією розпізнавання номерних знаків транспортних засобів.

Система оповіщення повітряної тривоги у населених пунктах. Відповідно договору №VT-007-2023 від 23.03.2023 з ТОВ «ВСЕСВІТ ТЕЛЕКОМ» виготовлено проєктно-кошторисну документацію по об'єкту «Нове будівництво місцевої автоматизованої системи централізованого оповіщення в населених пунктах Іванківської селищної територіальної громади Вишгородського району Київської області». Експертний звіт № 1749/23 від 05 жовтня 2023 року (Позитивний), за результатами розгляду проєктної документації на будівництво встановлено, що зазначену документацію розроблено до вихідних даних на проєктування з дотриманням вимог з питань надійності, міцності, довговічності. Всього на території Іванківської селищної територіальної громади 37 захисних споруд.

**Таблиця 1.8.2 - Мережа безпеки**

Опис	Показник
Кількість та забезпеченість населення бомбосховищами	20
Наявність та забезпеченість навчальних закладів бомбосховищами	17
Кількість пожежних станцій	2
Кількість поліцейських відділів	1
Кількість підрозділів ДСНС	2

З метою організації та забезпечення цивільного захисту на території Іванківської селищної територіальної громади розроблено та затверджено наступні програми:

1. Комплексна програма забезпечення пожежної безпеки та запобігання і реагування на надзвичайні ситуації на території Іванківської селищної територіальної громади на 2024-2025 роки (№ VIII – 63/5376 від 10 січня 2024 року).

2. Програма фінансової підтримки військових частин Збройних Сил України та інших військових формувань на 2025 рік (№ VIII – 86/6386 від 24 січня 2025 року).

3. Програма сприяння матеріально-технічному забезпеченню прикордонних підрозділів 9 прикордонного загону імені Січових Стрільців Державної прикордонної служби України, які дислокуються в межах ділянки відповідальності Іванківської селищної ради на 2025 рік (№ VIII – 83/6297 від 13 грудня 2024 року).

4. Програма організації та проведення на території Іванківської селищної територіальної громади мобілізації військовозобов'язаних, прийняття на військову службу за контрактом до Збройних Сил та інших військових формувань України а також направлення юнаків на проходження базової загальновійськової підготовки в 2025 році (№ VIII – 83/6296 від 13 грудня 2024 року).

5. Програма підвищення стійкості Іванківської селищної територіальної громади до кризових ситуацій, викликаних припиненням надання чи погіршенням здійснення життєво важливих функцій на 2024-2026 роки (№ VIII – 69/5741 від 21 грудня 2024 року).

6. Програма забезпечення безпеки та стійкості критичної інфраструктури Іванківської селищної територіальної громади на 2024-2026 роки (№ VIII – 68/5711 від 03 травня 2024 року).

7. Програма “Нове будівництво місцевої автономної системи централізованого оповіщення в населених пунктах Іванківської селищної територіальної громади Вишгородського району Київської області” на 2024-2026 роки (№ VIII – 67/5621 від 19 квітня 2024 року).

8. Програма “Поліцейський офіцер громади” на 2024-2025 роки (№ VIII – 60/5286 від 07 грудня 2023 року).

9. Програма забезпечення цивільного захисту населення та запобігання і реагування на надзвичайні ситуації техногенного та природного характеру на території Іванківської селищної територіальної громади на 2022-2025 роки (№ VIII –

19/2771 від 10 грудня 2021 року).

10. Програма організації та проведення суспільно корисних робіт для порушників, на яких судом накладено адміністративне стягнення у вигляді виконання суспільно корисних робіт, на 2023-2025 роки (№ VIII – 40/4324 від 16 грудня 2022 року).

11. Програма по забезпеченню охорони публічного порядку, зміцнення правопорядку, охорони прав і свобод громадян та профілактики правопорушень на території Іванківської селищної територіальної громади на 2022-2025 роки (№ VIII – 19/2772 від 10 грудня 2021 року).

12. Програма соціально-економічного та культурного розвитку Іванківської селищної територіальної громади на 2025 рік (№ VIII – 83/6276 від 13 грудня 2024

Одним з пріоритетних напрямків ефективного управління та використання комунального майна (об'єктів нерухомості, нежитлових приміщень) на сьогодні день являється передача його в оренду або ж приватизація. Іванківською селищною радою ведеться робота щодо передачі об'єктів комунальної власності в оренду, з метою створити фінансові спроможності для належного утримання об'єктів, що використовуються неприбутковими та бюджетними установами, для ефективного управління якими необхідне відповідне фінансове забезпечення, підтримка належного технічного стану, поліпшення функціонування (ремонт) мереж забезпечення приміщень, об'єктів, а також модернізація систем енергоефективності в умовах та викликах сьогодення. У 2020 році в оренді перебувало 5961 м<sup>2</sup>. Станом на 01.10.2025 в оренді перебуває 34 об'єктів загальною площею 15123,08 м<sup>2</sup>, з яких: 921,48 м<sup>2</sup> – орендують фізичні особи-підприємці; 319,76 м<sup>2</sup> – товариства з обмеженою відповідальністю; 1286,6 м<sup>2</sup> – приватні підприємства та приватні акціонерні товариства; 4087,74 м<sup>2</sup> – державні та комунальні установи і підприємства; 8507,5 м<sup>2</sup> – громадські організації та інші установи.

Отже, в оренді об'єктів громади значну частку приміщень займають установи, що сплачують одну гривню в рік за орендовану площу та не мають можливості належно утримувати займані приміщення так, як на це необхідні значні фінансові ресурси. Такі фінансові вкладення на сьогоднішній день є викликом навіть для бюджету громади. Тому, слід насамперед поширювати практику передачі в оренду приміщень, які не використовуються громадою за їх цільовими призначеннями, максимально сприяти залученню інвестицій та пропаганді серед бізнесу щодо користування об'єктами та приміщеннями комунальної власності, що дасть можливість та розширить можливості громади ефективно управляти майном та його покращувати.

Для розв'язання поставлених завдань Іванківська селищна рада розробила та затвердила такі програми: Програма збереження та підтримки в належному стані об'єктів комунальної власності Іванківської селищної територіальної громади на 2024-2025 роки (затверджена рішенням Іванківської селищної ради від 23.02.2024 №VIII-64/5404 зі змінами); Програма забезпечення об'єктів комунальної власності Іванківської селищної територіальної громади альтернативними джерелами енергії на 2025-2027 роки (затвердженого рішенням Іванківської селищної ради від 23.02.2024 №VIII-96/6956).

## 1.9. Міжнародна допомога та інвестиційна діяльність

Іванківська селищна територіальна громада зазнала великих руйнувань, внаслідок бойових дій, спричинених збройною агресією російської федерації проти України. З метою відновлення життєдіяльності громади Іванківська селищна рада протягом 2022-2024 років отримала міжнародну технічну допомогу та благодійну допомогу від міжнародних організацій та благодійників на суму 433 593 495,84 грн, а саме:

1. Завдяки плідній співпраці Іванківської селищної ради зі швейцарською Асоціацією підтримки українців, переміщених у результаті війни в Україні, «Допомога Україні»: встановлено 105 модульних будинків (на суму 155 788 130,50 грн.); зведено модульний будинок-офіс у селі Піски (на суму 954 984,80 грн.); модульний 2-поверховий 4 - секційний будинок для медичних працівників, що прибувають до Іванківської громади з тимчасово окупованих територій (4 642 066,60 грн); отримано дезінфікуючі засоби на суму 3 467 885,64 грн.

2. Від міжнародної організації ПРООН: встановлено модульну будівлю ЦНАП та обладнано меблями, комп'ютерним обладнанням на суму 10 660 336,62 грн; отримано автомобіль (спеціалізований вантажний фургон для надання мобільних послуг догляду вдома, паліативного догляду та натуральної допомоги) на суму - 1 806 710,00 грн; виділені кошти в сумі 208 000,00 грн на меблі для кабінету ГО «Родини Героїв Іванківщини»; надана міжнародна технічна допомога сміттєвози «Форд» в кількості 4 шт. на суму 18 380 917,80 грн.

3. В рамках грантової програми від Північної екологічної фінансової корпорації (НЕФКО) реалізовано проєкт «Відновлення об'єктів систем водопостачання та водовідведення у селищі міського типу Іванків Київської області»: реконструкція водопровідної мережі по вулицях Проскури, Київська, Поліська (частково) селища Іванків на суму 84 881 338,00 грн; реконструкція водопровідних розподільних труб у селах Обуховичі, Розважів та Кухарі громади на суму 46 381 125,00 грн.

4. Від міжнародної організації з міграції (МОМ): для модульного будинку в селі Кухарі встановлено насосну станцію подачі вхідної води вартістю 1 183 200,00 грн; проведено капітальний ремонт госпобутового водопроводу по вул. Розважівська селища Іванків на суму 10 034 608,68 грн.

5. Налагоджено співпрацю з фондом «Партнерством за сильну Україну»: надано екскаватор-навантажувач, бус-фольцфаген, комп'ютерне обладнання на суму 5 832 972,00 грн; електрогенераторну установку з влаштованими сонячними панелями вартістю 2 469 311,25 грн.

6. Від акціонерного товариства «Транспортні послуги Цугерланд» (Швейцарія) на суму 838 279,60 грн. отримано 5 автобусів Mercedes-Benz.

7. Від проєкту PHOENIX4UA (м. Зіндельфінген, Німеччина) на суму 1 734 917,39 грн. (пожежна машина та бус «Форд транзит»).

8. Від компанії SALAR International AB (Швеція) отримали автомобіль з мобільною валізою для надання адміністративних послуг на суму 708 961,91 грн. (Автомобіль RENAULT DUSTER).

9. Німецька урядова компанія «Німецьке товариство міжнародного співробітництва» надали два автомобілі форд транзіт «КОМБІ та міні бус «ІВЕКО» на суму 4 713 082,05 грн.

10. Фонд міжнародної солідарності в Україні (м. Варшава) 2 шкільні автобуси на суму 13 186 094,00 грн.

11. Від Республіки Польща на суму 36433472,00 грн, (житлові та санітарні контейнери, коридори для модульних будинків).

12. За сприянням Благодійного фонду «Сміливі», підтримки Програми «U-LEAD з Європою та Служби зовнішньополітичних інструментів Європейської комісії, агенції ООН у справах біженців, освоєні кошти для відновлення освітнього простору в Кухарському ліцеї на суму 8 000 000,00 грн.

13. За кошти (UNICEF) облаштовано укриття Іванківського ліцею №2 та ЗДО «Іванко» №5 на суму 9 800 000 грн.

14. Міжнародний благодійний фонд СЕЙВД - Феневицький ліцей - 700 000 грн.

15. Міжнародна організація "Save the children") Обуховицький ліцей - 2 946 000 грн.

16. За благодійні кошти Китайської Народної Республіки облаштовано підвальне приміщення Сукачівського ліцею на суму 4 600 000 грн.

17. За кошти «Енергоатом» облаштовано підвал Мусійківського ліцею - 3 407 400 грн.

18. Благодійний фонд «Київська школа економіки» профінансував Горностайпільський ліцей - 360 000 грн.

19. Для облаштування молодіжного хабу від благодійної організації БФ «РОКАДА» отримано комп'ютерне обладнання, меблі, настільні ігри, книги на суму 473 702,00 грн.

Інвестиційна політика Іванківської громади на період 2026–2028 років базується на впровадженні ефективної системи управління публічними інвестиціями, спрямованої на досягнення стратегічних цілей розвитку, оптимізацію використання бюджетних ресурсів та забезпечення прозорості.

**Наскрізні стратегічні цілі:** Усі інвестиційні проекти реалізуються з урахуванням трьох ключових принципів:

- **Енергоефективність:** Модернізація систем опалення, впровадження відновлюваних джерел енергії та термомодернізація будівель (зокрема, ліцею №1) для зменшення витрат ресурсів.

- **Гендерна рівність:** Забезпечення рівного доступу та врахування потреб усіх мешканців при плануванні інфраструктури.

- **Безбар'єрність:** Обов'язкове облаштування об'єктів пандусами, ліфтами та створення доступного середовища для маломобільних груп населення.

**Пріоритетні галузі та обсяги інвестування:**

1. **Освіта:** пріоритетом є створення безпечного освітнього середовища через будівництво та ремонт укриттів, модернізацію харчоблоків на засадах системи НАССР, оновлення матеріально-технічної бази за стандартами НУШ та розвиток інклюзивної освіти.

2. **Соціальний захист та безпека:** розбудова мережі захисних споруд цивільного захисту, будівництво системи централізованого оповіщення та реконструкція стаціонарних відділень для надання соціальних послуг.
3. **Інфраструктура та ЖКГ:** Відновлення дорожнього покриття та мостів, капітальний ремонт мереж водопостачання у селах Сукачі, Обуховичі, Горностайпіль та Страхолісся, а також модернізація очисних споруд.
4. **Охорона здоров'я:** Реконструкція лікувального корпусу та харчоблоку центральної лікарні, капітальний ремонт сільських амбулаторій та розвиток телемедицини.
5. **Культура, спорт та туризм:** Відновлення Іванківського історико-краєзнавчого музею, реконструкція будинків культури, розвиток рекреаційних зон вздовж річки Тетерів та будівництво готелю для розбудови туристичного потенціалу громади.

Реалізація запланованих проєктів дозволить суттєво підвищити якість життя мешканців, забезпечити високий рівень безпеки (зокрема, 100% охоплення укриттями у закладах освіти), зміцнити енергетичну стійкість громади та створити умови для економічного зростання через розвиток інфраструктури та цифровізацію послуг.

### 1.10. Фінансовий стан та бюджет територіальної громади

Фінансовий стан та бюджет територіальної громади це сукупна характеристика рівня фінансової спроможності громади, що відображає обсяги та структуру її доходів і видатків, збалансованість бюджету, наявність дефіциту або профіциту, а також ефективність формування, розподілу й використання фінансових ресурсів для забезпечення соціально-економічного розвитку території. Основу місцевого бюджету становлять податки на доходи, місцеві податки та збори, а також внутрішні податки на товари та послуги (акцизи). Показники фінансового стану Іванківська селищна територіальна громада представлені в таблицях 1.10.1 і 1.10.2.

**Таблиця 1.10.1 – Основні показники фінансового стану громади**

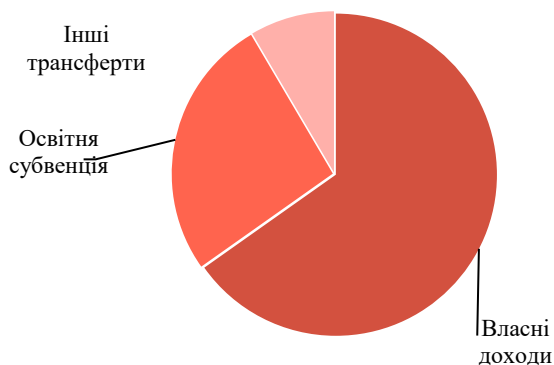
Показники фінансового стану	Роки			
	2021	2022	2023	2024
<b>Доходи бюджет:</b>				
Загальний фонд, тис.грн	358650,8	363419,1	342417,8	365646,8
Спеціальний фонд, тис.грн	10171,4	102374,3	193560,3	105467,8
<b>Видатки бюджету</b>				
Загальний фонд, тис.грн	326512,7	297914,8	329523,9	348787,4
Спеціальний фонд, тис.грн	45279,9	109267,8	225094,1	131625,6

**Таблиця 1.10.2 – Показники фінансового стану громади**

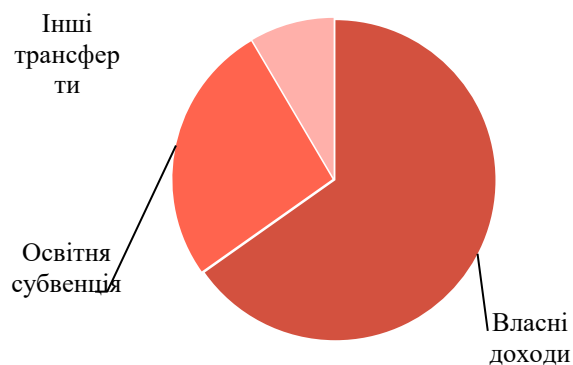
Показники	од	2021	2022	2023	2024
-----------	----	------	------	------	------

Доходи загального фонду бюджету територіальної громади (без трансфертів) на 1 особу	грн.	8121,1	8104,1	8393,1	8779,6
Капітальні видатки бюджету територіальної громади (без трансфертів) на 1 особу	грн	736,9	124,1	497,1	44,7
Питома вага видатків на утримання апарату управління у фінансових ресурсах ТГ	%	12,5	14,8	15,7	16,5
Рівень дотаційності бюджетів (частка базової дотації в доходах загального фонду бюджету територіальної громади (без урахування субвенцій))	%	-	-	-	-
Частка видатків бюджету розвитку в загальному обсязі видатків територіальної громади (без урахування власних надходжень бюджетних установ)	%	10,2	0,03	10,8	7,7
Обсяг надходжень до бюджету територіальної громади від сплати податку на доходи фізичних осіб на 1 особу	грн	5489,6	6240,2	5929,7	5349,3
Обсяг надходжень до бюджету територіальної громади від плати за землю на 1 особу	грн	613,3	366,6	569,6	519,4
Обсяг надходжень до бюджету територіальної громади від сплати єдиного податку на 1 особу	грн	1090,9	866,7	1224,2	1848,5
Обсяг надходжень до бюджету територіальної громади від сплати акцизного податку на 1 особу	грн	232,3	81,2	268,2	501,5
Обсяг надходжень до бюджету територіальної громади від сплати податку на нерухоме майно на 1 особу	грн	75,6	58,6	80,9	144,9
Частка видатків місцевого бюджету на фінансування пільг, соціальних послуг, гарантій та житлових субсидій у галузі «Соціальний захист та соціальне забезпечення»	%	17,7	0,8	0,8	20,1

З початком введення воєнного стану відповідно до змін, що вносилися законодавчими актами до Бюджетного кодексу України та законів про Державний бюджет на 2022 та 2023 роки дещо змінювалася структура доходів бюджету громади. Зокрема, зміни стосувалося акцизного податку з пального (запровадження пільгового оподаткування на визначений період), збільшення з 60 % до 64 % зарахування до місцевих бюджетів ПДФО та вилучення з жовтня 2023 року цього податку з доходів з грошового забезпечення, грошових винагород та інших виплат, одержаних військовослужбовцями, поліцейськими та особами рядового і начальницького складу. Структура дохідної частини загального фонду бюджету Іванківської селищної територіальної громади за 2021 рік відображено рис. 1.10.1, за 2024 рік відображено на рис. 1.10.2.

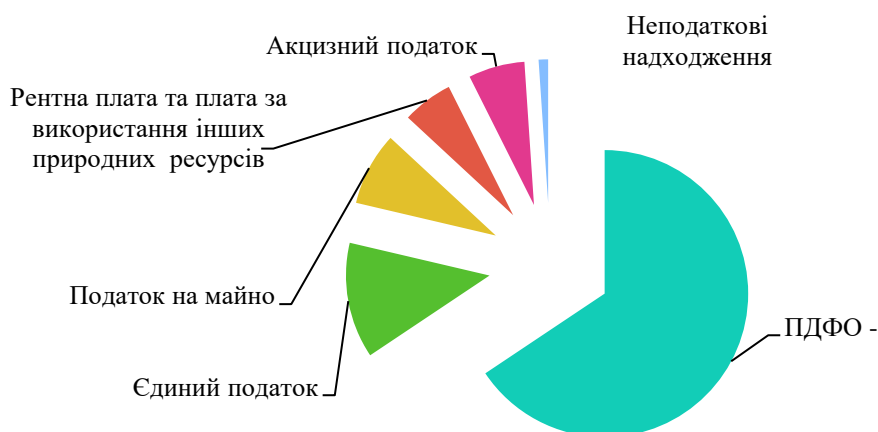


**Рис. 1.10.1 - Структура дохідної частини загального фонду бюджету Іванківської селищної територіальної громади на 2021 рік.**



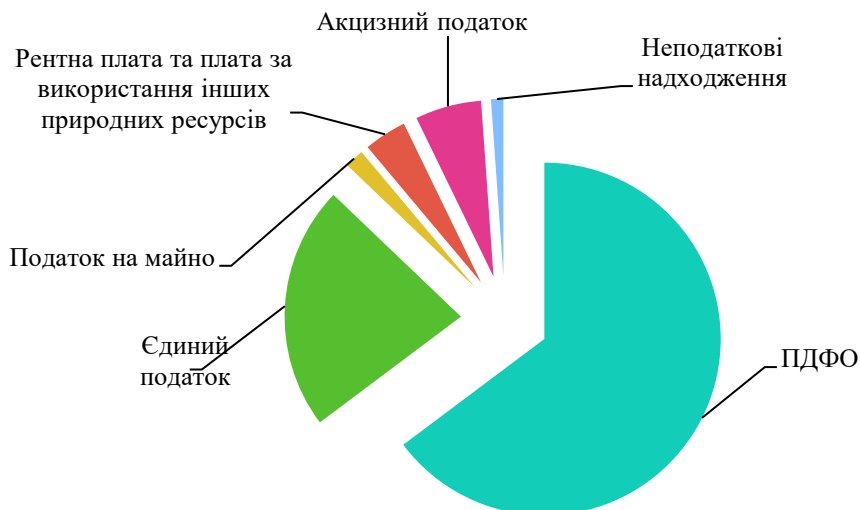
**Рис. 1.10.2 - Структура дохідної частини загального фонду бюджету Іванківської селищної територіальної громади на 2024 рік**

У структурі доходів загального фонду бюджету громади за період з 2021 по 2024 роки лідером залишається податок та збір на доходи фізичних осіб (далі – ПДФО) попри внесенні останні зміни щодо вилучення «військового» ПДФО, але його частка у структурі доходів загального фонду знизилася з 67,6 % у 2021 році до 60,9 % у 2024 році. Другу позицію займають місцеві податки і збори (податок на нерухоме майно, відмінне від земельної ділянки, єдиний податок, плата за землю, транспортний податок та туристичний збір), які встановлюються рішеннями місцевими рад відповідно та в межах граничних розмірів ставок, визначених Податковим Кодексом України. За 2021-2024 роки в структурі доходів бюджету громади (з врахуванням міжбюджетних трансфертів) частка місцевих податків і зборів у середньому складала 10-20 % , а у власних доходах бюджету – 16-29%. Структура доходів загального фонду бюджету Іванківської селищної територіальної громади на 2021 рік в розрізі податків (рис.1.10. 3).



**Рис. 1.10.3 - Структура доходів загального фонду бюджету за 2021 рік**

Склад доходів загального фонду бюджету Іванківської селищної територіальної громади на 2024 рік в розрізі податків (рис.1.10.4 ).

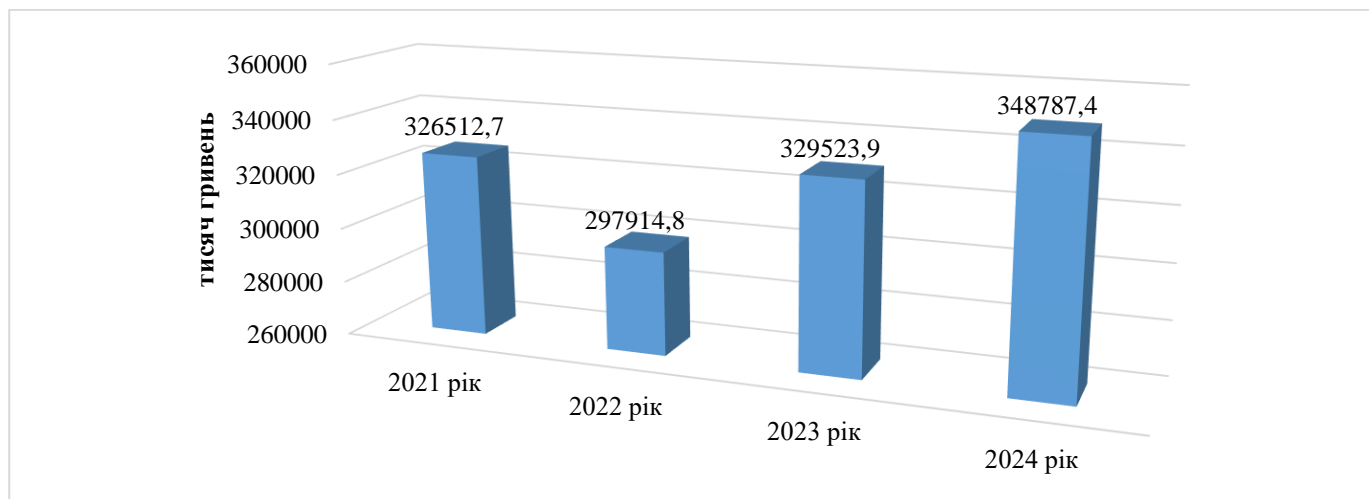


**Рис.1.10.4 - Структура доходів загального фонду бюджету за 2024 рік**

Збільшення частки місцевих податків і зборів у складі доходів є фактором зміцнення бюджету громади і маркером посилення фінансової самостійності громади. Найбільшими платниками Іванківської селищної територіальної громади є: ДСП «Центральне підприємство з поводження з радіоактивними відходами», ДСП «Північна Пуща», ДП «Іванківське лісове господарство», ДСП «Екоцентр», ДП «Центр організаційно-технічного забезпечення управління зоною відчуження», Інститут проблем безпеки атомних електростанцій, Національної Академії Наук України (ІПБ АЕС НАН України), ПАТ «ДТЕК КР електромережі», ТОВ «ВП «Полісся», ТОВ «Агрофірма «Дитятки», ТОВ «Хутір на околиці».

Виходячи із можливостей дохідної частини бюджету Іванківської селищної територіальної громади видаткова частина спрямована на забезпечення заходів відповідно до пріоритетних напрямків розвитку громади, на виконання завдань, що потребують першочергового та оперативного вирішення. При формуванні бюджету Іванківської селищної територіальної громади враховано показники Закону України «Про Державний бюджет України» на відповідний рік та прогнозні показники, розроблені та доведені Міністерством фінансів України відповідно до вимог чинного законодавства та напрямів бюджетної політики. Видатки загального фонду бюджету Іванківської селищної територіальної громади у порівнянні з 2021 роком у 2024 році зросли на 22 274,7 тис.грн., або на 6,8%.

Ефективне використання бюджетних коштів та якісне надання публічних послуг є передумовою сталої, передбачуваної бюджетної політики. Фінансування видатків бюджету Іванківської селищної територіальної громади здійснюється в рамках економії бюджетних коштів. В цих умовах визначальним є підвищення ефективності та результативності видатків, що відбувається на основі визначення пріоритетності видатків та оцінки ступеня досягнення очікуваних результатів.



**Рис.1.10.5. - Обсяг витратів загального фонду бюджету Іванківської селищної територіальної громади за період 2021 -2024 років**

У структурі витратів бюджету Іванківської селищної територіальної громади найбільшу частку (близько 70 відсотків) займають витрати на соціально-культурну сферу (освіту, охорону здоров'я, соціальний захист, культуру, фізичну культуру і спорт). Основними завданнями у цій сфері є забезпечення поліпшення якості і доступності освітніх, медичних та інших послуг населенню громади, з урахуванням гендерних та вікових особливостей отримувачів, підвищення якості життя населення, впровадження інновацій у діяльності, належний рівень безпеки і захисту громадян, підвищення конкурентоспроможності та інвестиційної привабливості громади, модернізація інфраструктури.

### **1.11. Органи управління громадою і самоорганізації населення та громадські об'єднання**

Адміністративний склад громади:

Іванківська селищна територіальна громада утворена 11 грудня 2020 року рішенням першої сесії VIII скликання Іванківської селищної ради № VIII – 1/17. До складу громади увійшли селище Іванків та 80 сільських населених пунктів. Рішенням сесії № VIII-20/3126 від 17 грудня 2021 року «Про утворення старостинських округів Іванківської селищної територіальної громади» на території Іванківської селищної територіальної громади було утворено 20 старостинських округів.

Органи місцевого самоврядування представлені Іванківською селищною радою, до складу депутатського корпусу входять 24 депутати.

Виконавчий комітет Іванківської селищної ради нараховує 44 особи. Структура виконавчого комітету Іванківської селищної ради: селищний голова, секретар ради, заступники селищного голови (3 посади), керуючий справами (секретар), старости та діловоди, керівники та спеціалісти відділів та інших виконавчих органів селищної ради.

Виконавчі органи селищної ради (зі статусом юридичної особи): відділ освіти; відділ культури, туризму, молоді та спорту; управління соціального захисту населення; управління фінансів; служба у справах дітей та сім'ї.

Виконавчі органи ради (без статусу юридичної особи): відділ містобудування, архітектури, будівництва та благоустрою території; відділ з питань комунальної власності; центр надання адміністративних послуг, відділ цивільного захисту, взаємодії з правоохоронними органами та оборонної роботи, відділ економічного розвитку та інвестування; відділ з питань агропромислового розвитку та регулювання земельних відносин.

Центр надання адміністративних послуг надає адміністративні послуги мешканцям громади. Адміністратори центру здійснюють виїзди до старостатів за принципом «мобільний ЦНАП». Під час виїзних прийомів громадяни звертаються для отримання послуг із реєстрації місця проживання, видачі паспортних документів, державної реєстрації речових прав на нерухоме майно, отримання витягів з Держгеокадастру та реєстру територіальної громади, оформлення пільг і субсидій, а також для отримання консультацій щодо подання заяв на відшкодування за зруйноване майно тощо. Також, у центрі надання адміністративних послуг функціонує «єдине вікно» для ветеранів війни та членів їхніх сімей, для підприємців Іванківської територіальної громади відкрито консультаційний пункт з питань бізнесу.

При виконавчому комітеті Іванківської селищної ради створено Координаційну раду з питань сім'ї, гендерної рівності та протидії насильству за ознакою статі, яка забезпечує проведення ефективного моніторингу, ведення обліку даних та здійснення контролю у сфері запобігання насильству за ознакою статі; забезпечує інформування населення про права осіб, постраждалих від насильства за ознакою статі, про послуги, які надають загальні та спеціалізовані служби підтримки постраждалих осіб, способи їх одержання, відповідальність осіб, які вчинили насильство за ознакою статі.

Консультативно-дорадчі органи: адміністративна комісія; громадська комісія з житлових питань; комісія з обстеження технічного стану жилих будинків (жилих приміщень) на території Іванківської селищної територіальної громади; комісія з розгляду питань щодо надання компенсації за знищені об'єкти нерухомого майна; комісія з обстеження житла, пошкодженого (зруйнованого) внаслідок надзвичайної ситуації воєнного характеру, спричиненої збройною агресією російської федерації на території Іванківської селищної територіальної громади; комісія з розгляду питань щодо надання компенсації за об'єкти нерухомого майна, пошкоджені внаслідок бойових дій, терористичних актів, диверсій, спричинених збройною агресією російської федерації проти України; робоча група з питань поведження з відходами, що утворилися у зв'язку з пошкодженням (руйнуванням) будівель та споруд внаслідок бойових дій, терористичних актів та диверсій на території Іванківської селищної територіальної громади; комісія з питань захисту прав дитини; міждисциплінарна команда для організації соціального захисту дітей, які перебувають у складних життєвих обставинах; комісія з визначення напрямів та об'єктів, на які буде спрямовано субвенцію з державного бюджету місцевим бюджетам на проектні, будівельно-ремонтні роботи, придбання житла та приміщень

для розвитку сімейних та інших форм виховання, наближених до сімейних, забезпечення житлом дітей-сиріт, дітей, позбавлених батьківського піклування, осіб з їх числа; координаційна рада з питань сім'ї, гендерної рівності, попередження насильства в сім'ї та протидії торгівлі людьми; комісія з розгляду питань щодо присвоєння почесного звання України «Мати-героїня» при виконавчому комітеті Іванківської селищної ради; комісія з розгляду питань соціального обслуговування та надання соціальних послуг; комісія з питань розгляду заяв громадян щодо надання матеріальної допомоги згідно Програми «Турбота» на 2021-2025 роки; комісія з питань розгляду заяв ветеранів війни, Захисників і Захисниць України, членів їх сімей та членів сімей загиблих (померлих) ветеранів війни, Захисників і Захисниць України; опікунська рада; комісія для комплексного визначення ступеня індивідуальних потреб особи, яка потребує надання соціальних послуг у Іванківській селищній територіальній громаді; робоча група з питань внутрішньо переміщених осіб при виконавчому комітеті Іванківської селищної ради; робоча група з питань легалізації виплати заробітної плати та зайнятості населення; комісія з питань погашення заборгованості із заробітної плати (грошового забезпечення), пенсій, стипендій та інших соціальних виплат; комісія з питань аналізу та перегляду регуляторних актів; комісія з встановлення факту отруєння бджіл; комісія для збору інформації та проведення роз'яснювальної роботи щодо дотримання операторами ринку харчових продуктів температурних режимів холодильного та морозильного обладнання під час обігу харчових продуктів та недопущення торгівлі фізичних осіб, фізичних осіб-підприємців та юридичних осіб без документів, що підтверджують безпечність харчових продуктів, які реалізується у невстановлених місцях торгівлі, в закладах торгівлі та на ринках, які здійснюють діяльність на території Іванківської селищної територіальній громаді; комісія з інвентаризації водних об'єктів (річок, струмків, водосховищ, ставків, озер, тощо) та гідротехнічних споруд на території Іванківської селищної територіальній громаді; робоча група з питань реалізації в громаді пріоритетів державної політики у сфері надання соціальних послуг і послуг соціального характеру через впровадження або посилення мінімального пакету інтегрованих соціальних послуг для сімей з дітьми; робоча група в рамках проекту «Відновлення та підтримки громад» за сприяння «Міжнародної організації з міграції»; робоча група для участі у Проекті, який реалізується Асоціацією міст України спільно з Вестмінстерською фундацією за демократію (WFD), і сприятиме визначенню стратегічних/операційних пріоритетів відновлення громади з метою створення передумов для успішного демократичного розвитку пілотних громад у рамках програми «Демократичне відновлення України»; робоча група в рамках реалізації Грантового проекту «Реконструкція навчальних закладів відповідно до підходу нульового енергоспоживання (Nearly Zero Energy Renovations of School Buildings)» за сприяння Північної Екологічної Фінансової Корпорації (НЕФКО); комісія з питань евакуації при виконавчому комітеті Іванківської селищної ради; комісія з ліквідації наслідків надзвичайних ситуацій при виконавчому комітеті Іванківської селищної ради; міжвідомча комісія з обстеження (огляду) захисних споруд цивільного захисту та інших споруд (найпростіших укриттів, споруд подвійного призначення); комісія з питань техногенно-екологічної безпеки та

надзвичайних ситуацій при виконавчому комітеті Іванківської селищної ради; комісія з питань вшанування визначних подій, увічнення пам'яті видатних осіб та встановлення пам'ятних знаків, меморіальних, анотаційних дощок на території Іванківської селищної територіальної громади; комісія з питань обстеження пам'яток культурної спадщини, які зазнали руйнувань під час воєнних дій на території Іванківської селищної територіальної громади; комісія з питань поводження з безхазяйними відходами на території Іванківської селищної територіальної громади; комісія з визначення розміру збитків, заподіяних власникам землі та землекористувачам; комісія з виявлення та обстеження безхазяйного майна та відумерлої спадщини на території Іванківської селищної територіальної громади.

Громадські організації, які співпрацюють з Іванківською селищною радою: громадська організація «Родини Героїв Іванківщини»; громадська організація «Учасники Бойових Дій Ато»; громадська організація «Простір Добра Іванківщини»; Всеукраїнська Громадська організація «Об'єднання Матерів і Дружин Захисників України»; громадська організація «Молодь Іванківщини»; молодіжна рада при Іванківській селищній раді; Іванківська Громадська організація «Веселка». Список всіх громадських організацій подано у Додатку А.

В Іванківській селищній територіальній громаді є релігійні організації та установи, таблиці 1.11.1.

**Таблиця 1.11.1 - Релігійні організації та установи**

Назва приходу/конфесійної групи	Населений пункт
ЦЕРКВА РІЗДВА ПРЕСВЯТОЇ БОГОРОДИЦІ КИЇВСЬКОЇ ЄПАРХІЇ УКРАЇНСЬКОЇ ПРАВОСЛАВНОЇ ЦЕРКВИ (ПРАВОСЛАВНА ЦЕРКВА УКРАЇНИ)	с-ще Іванків
СВЯТО-ТРОЇЦЬКА ПАРАФІЯ КИЇВСЬКОЇ ЄПАРХІЇ УКРАЇНСЬКОЇ ПРАВОСЛАВНОЇ ЦЕРКВИ (ПРАВОСЛАВНА ЦЕРКВА УКРАЇНИ)	с. Сукачі
ЦЕРКВА ІОАННА БОГОСЛОВА КИЇВСЬКОЇ ЄПАРХІЇ УКРАЇНСЬКОЇ ПРАВОСЛАВНОЇ ЦЕРКВИ (ПРАВОСЛАВНА ЦЕРКВА УКРАЇНИ)	с. Оране
СВЯТО-МИХАЙЛІВСЬКА ЦЕРКВА КИЇВСЬКОЇ ЄПАРХІЇ УКРАЇНСЬКОЇ ПРАВОСЛАВНОЇ ЦЕРКВИ (ПРАВОСЛАВНА ЦЕРКВА УКРАЇНИ)	с. Шпилі
ЦЕРКВА ПОКРОВИ ПРЕСВЯТОЇ БОГОРОДИЦІ КИЇВСЬКОЇ ЄПАРХІЇ УКРАЇНСЬКОЇ ПРАВОСЛАВНОЇ ЦЕРКВИ (ПРАВОСЛАВНА ЦЕРКВА УКРАЇНИ)	с. Обуховичі
СВЯТО-МИКОЛАЇВСЬКА ЦЕРКВА КИЇВСЬКОЇ ЄПАРХІЇ УКРАЇНСЬКОЇ ПРАВОСЛАВНОЇ ЦЕРКВИ (ПРАВОСЛАВНА ЦЕРКВА УКРАЇНИ)	с. Горностайпіль
ЦЕРКВА КОСЬМИ І ДОМІАНА УКРАЇНСЬКА ПРАВОСЛАВНА ЦЕРКВА КИЇВСЬКОГО ПАТРІАРХАТУ	с. Коленці
ЦЕРКВА ПОКРОВИ ПРЕСВЯТОЇ БОГОРОДИЦІ КИЇВСЬКОЇ ЄПАРХІЇ УКРАЇНСЬКОЇ ПРАВОСЛАВНОЇ ЦЕРКВИ (ПРАВОСЛАВНА ЦЕРКВА УКРАЇНИ)	с. Кухарі
ЦЕРКВА СВЯТИХ КОСЬМИ І ДОМІАНА ПЕРЕЯСЛАВСЬКО-ВИШНЕВСЬКОЇ ЄПАРХІЇ УКРАЇНСЬКО-ПРАВОСЛАВНОЇ ЦЕРКВИ (ПРАВОСЛАВНА ЦЕРКВА УКРАЇНИ)	с. Сукачі

ЦЕРКВА ВВЕДЕННЯ ПРЕСВЯТОЇ БОГОРОДИЦІ КИЇВСЬКОЇ ЄПАРХІЇ УКРАЇНСЬКОЇ ПРАВОСЛАВНОЇ ЦЕРКВИ (ПРАВОСЛАВНА ЦЕРКВА УКРАЇНИ)	с. Леонівка
ЦЕРКВА ПОКРОВИ ПРЕСВЯТОЇ БОГОРОДИЦІ КИЇВСЬКОЇ ЄПАРХІЇ УКРАЇНСЬКОЇ ПРАВОСЛАВНОЇ ЦЕРКВИ (ПЦУ)	с. Тетерівське
ЦЕРКВА АПОСТОЛА ІВАНА БОГОСЛОВА КИЇВСЬКОЇ ЄПАРХІЇ УКРАЇНСЬКОЇ ПРАВОСЛАВНОЇ ЦЕРКВИ (ПРАВОСЛАВНА ЦЕРКВА УКРАЇНИ)	с. Сидоровичі
ЦЕРКВА ВЕЛИКОМУЧЕНИЦІ ВАРВАРИ КИЇВСЬКОЇ ЄПАРХІЇ УКРАЇНСЬКОЇ ПРАВОСЛАВНОЇ ЦЕРКВИ (ПРАВОСЛАВНА ЦЕРКВА УКРАЇНИ)	с. Блідча
СВЯТО-УСПЕНЬСЬКА ЦЕРКВА КИЇВСЬКОЇ ЄПАРХІЇ УКРАЇНСЬКОЇ ПРАВОСЛАВНОЇ ЦЕРКВИ (ПРАВОСЛАВНА ЦЕРКВА УКРАЇНИ)	с. Термахівка
ЦЕРКВА РІЗДВА ПРЕСВЯТОЇ БОГОРОДИЦІ КИЇВСЬКОЇ ЄПАРХІЇ УКРАЇНСЬКОЇ ПРАВОСЛАВНОЇ ЦЕРКВИ (ПРАВОСЛАВНА ЦЕРКВА УКРАЇНИ)	с. Мусійки
ОБ'ЄДНАННЯ ХРИСТІЯН-БАПТИСТІВ КИЄВА ТА КИЇВСЬКОЇ ОБЛАСТІ	с-ще Іванків
РЕЛІГІЙНА ГРОМАДА ХРИСТІЯН ВІРИ ЄВАНГЕЛЬСЬКОЇ П'ЯТИДЕСЯТНИКІВ «ХРИСТІЯНСЬКА НАДІЯ»	с-ще Іванків
ЄВАНГЕЛЬСЬКА ХРИСТІЯНСЬКА ЦЕРКВА «КОВЧЕГ»	с-ще Іванків
ЦЕРКВА СВЯТИТЕЛЯ МИКОЛИ ЧУДОТВОРЦЯ РУСЬКОЇ ПРАВОСЛАВНОЇ ЦЕРКВИ ЗА КОРДОНОМ.	с. Оране
УПЦ МП ХРАМ РІЗДВА ПРЕСВЯТОЇ БОГОРОДИЦІ	с. Старовичі

### 1.12. Мілітарний вплив на Іванківську селищну територіальну громаду

З 24 лютого по 1 квітня 2022 року територія Іванківської селищної територіальної громади перебувала під тимчасовою окупацією збройних сил російської федерації. У цей період громада стала ареною активних бойових дій та військової присутності, що призвело до: руйнування житлового фонду, об'єктів соціальної, освітньої, медичної та адміністративної інфраструктури; пошкодження дорожньої мережі, інженерних комунікацій, систем енергопостачання та зв'язку; знищення або зупинки діяльності підприємств, фермерських господарств, об'єктів малого і середнього бізнесу; втрати або пошкодження об'єктів культурної спадщини, зокрема Іванківського історико-краєзнавчого музею.

Окупація супроводжувалася мінуванням територій, використанням цивільних об'єктів у військових цілях та порушенням прав цивільного населення.

Мілітарний вплив спричинив глибокі соціально-демографічні зміни в громаді, зокрема: тимчасове та постійне переміщення населення, зростання кількості внутрішньо переміщених осіб; загибель і поранення мирних жителів; психологічні травми, зростання потреб у психосоціалній підтримці; поглиблення демографічного старіння та скорочення трудових ресурсів. Водночас, громада стала місцем консолідації, взаємодопомоги та волонтерської активності, що підвищило рівень соціальної згуртованості.

Військові дії призвели до: зниження ділової активності, скорочення податкових надходжень до бюджету громади; втрати виробничих потужностей і сільськогосподарської інфраструктури; зростання навантаження на місцевий бюджет, у зв'язку з необхідністю відновлення, соціальної підтримки та ліквідації наслідків бойових дій. Економічне відновлення громади значною мірою залежить від державних програм, міжнародної технічної допомоги та донорської підтримки.

Навіть після деокупації мілітарний фактор продовжує впливати на розвиток громади через: загрозу повторної ескалації на північному напрямку; наявність замінованих територій та потребу в тривалому розмінуванні; необхідність інтеграції заходів цивільного захисту та територіальної оборони в систему місцевого управління; переорієнтацію стратегічного планування громади на модель стійкості, безпеки та адаптивності.

З огляду на прикордонне розташування та близькість до столиці України, територія громади виконує функцію північного безпекового та логістичного поясу Київської агломерації, що обумовлює постійну присутність безпекового компонента у плануванні просторового розвитку, інфраструктури та соціальних послуг.

Функціонування підрозділів сектору безпеки і оборони, а також забезпечення умов їхньої діяльності формує додаткові вимоги до транспортної, енергетичної, медичної та комунальної інфраструктури громади та впливає на структуру місцевої економіки й зайнятості населення.

Мілітарний вплив на Іванківську селищну територіальну громаду є одним із ключових викликів її розвитку, але водночас чинником формування нової ідентичності громади як території стійкості, відновлення та відповідальності. Громада поступово трансформується у територію стратегічної стійкості та підтримки національної безпеки, поєднуючи функції відновлення, цивільного розвитку та забезпечення обороноздатності держави. Подолання наслідків війни та інтеграція безпекового компонента у всі сфери стратегічного планування є передумовою сталого розвитку громади в середньо- та довгостроковій перспективі.

Громада зазнала окупації та стала ареною запеклих боїв на Київському напрямку. Наслідки руйнувань, але й швидке відновлення громади є прикладом національної стійкості, що забезпечує їй впізнаваність в Україні як території, що відроджується.

### **1.13. Результати соціологічного анкетування жителів та бізнесу**

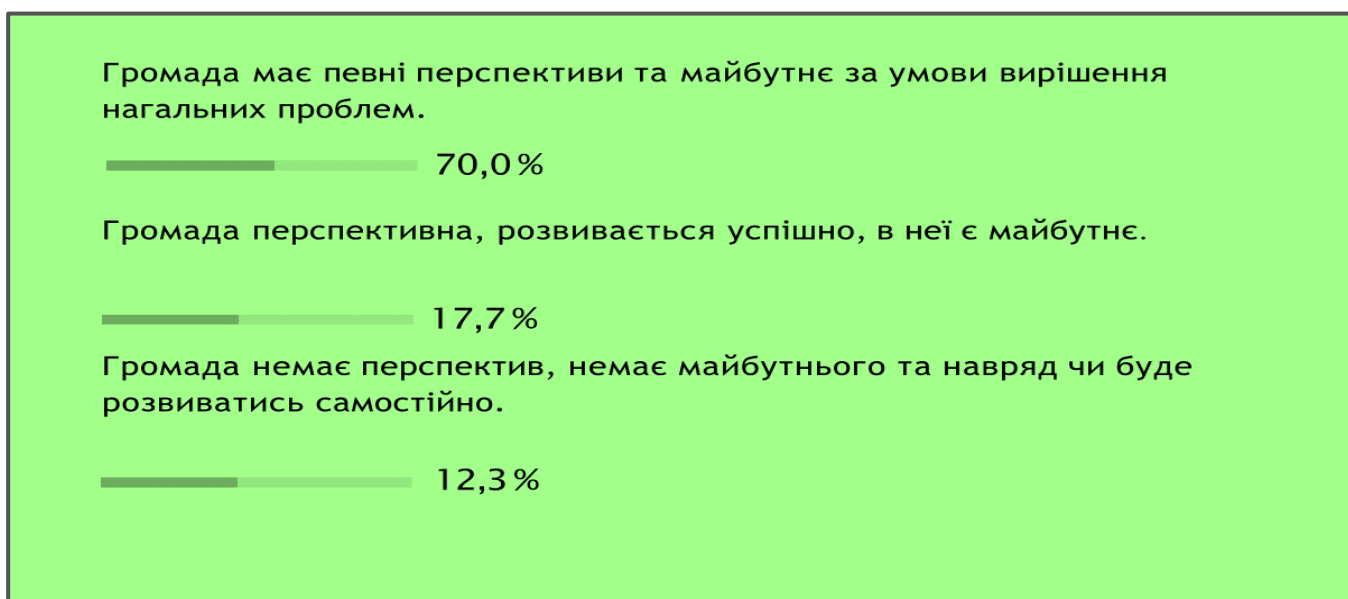
#### **Опитування мешканців.**

Опитування проводилося методом електронного анкетування, де рекрутами потенційних респондентів виступали місцеві мешканці, а метод відбору був випадковим. Протягом жовтня – грудня 2025 року було опитано 560 осіб, з яких 448 жінок (80,0%) та 112 чоловіків (20,0%), (рис.1.13.1). Найбільша група опитаних представлена службовцями – 22,9%, кваліфікованими робітниками – 22,1%, пенсіонерами – 18,0%, безробітними – 6,4%, приватними підприємцями – 5,2%, особами у декретній відпустці – 3,9%, студентами – 3,2%, керівниками підрозділів або відділів – 3,0%, ВПО – 2,5%, військовослужбовцями – 2,0%, вчителями та представниками сфери освіти – 1,1%, решта іншими категоріями – до 1%.

З рисунка 1.13.2 видно, що більшість опитаних вірять у перспективи розвитку своєї громади: 70,0% вважають, що громада перспективна і розвивається успішно, 17,7% зазначили, що громада має певні перспективи й майбутнє за умови вирішення нагальних проблем, 12,3% опитаних вказали, що громада не має перспектив, майбутнього та навряд чи буде розвиватися самостійно.



**Рис.1.13.1 - Розподіл опитаних за статево-віковою ознакою**



**Рис. 1.13.2 - Розподіл відповідей на питання «Як би охарактеризували свою громаду?» (%)**

Відповіді на питання №2. Опишіть свою громаду декількома словами, яка вона? Які її сильні та слабкі сторони?» дають змогу говорити про сильні та слабкі сторони громади, які на думку опитаних притаманні громаді. Наведемо декілька цитат: «Громада, що не здається. Сильні - довіра владі, розвинена інфраструктура. Слабкі - відсутність підприємств, безробіття., розгалуженість населених пунктів»,

*«Громада згуртована, об'єднання активних мешканців, які разом працюють задля розвитку, благоустрою та підтримки одне одного. Вона має великий потенціал у соціальній сфері», «Громада велика за територією. З родючими землями, лісами, полями та водоймами. Не вистачає робочих місць», «Відсутність очисних споруд, відсутність сортування сміття - слабкі сторони, сильні сторони - сприятливе географічно-економічне розташування, наявність оброблювальних земель, розвиток туристичної зони», «Слабке місце - ремонт доріг та вирізка зелених насаджень по вулицях, немає сміттєзвалищ для будівельного сміття», «Сильна сторона – люди, які залишилися попри все. Але село занепадає. Будинок культури не працює. Молоді ніде дітись. Немає місць для праці і відпочинку. Церква розсипається. Ліхтарі не світять», «Іванківська громада є унікальною через своє розташування на річці Тетерів, наявність значних лісових масивів та статус території, що пережила окупацію. Сильні - територія, наявні ресурси. Слабкі - залишаються заміновані території, близькість до кордону, міграція молоді».*

Проаналізувавши надані відповіді, можна створити систематизований список сильних та слабких сторін громади:

**Сильні сторони:**

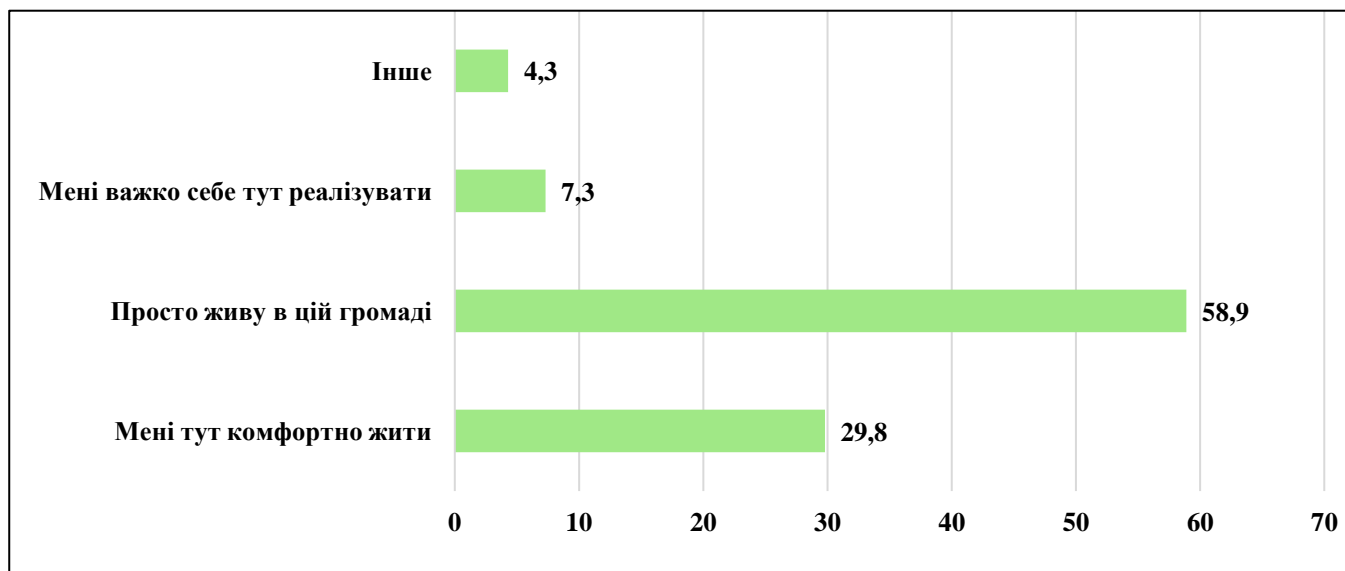
1. Вигідне географічне розташування.
2. Велика територія громади та потенціал для інвестицій.
3. Екологічний потенціал, ліси та природні ландшафти.
3. Наявність розвиненої освітньої та соціальної мережі (школи, ЗДО, заклади культури).
4. Наявність оброблювальних земель.
6. Високий рівень освітніх та соціальних послуг.
7. Умови для розвитку для розвитку сільського господарства.
8. Активні мешканці, які беруть участь у громадських ініціативах, згуртованість, патріотизм, багата культурна спадщина.

**Слабкі сторони:**

1. Велика за площею (це і перевага, і слабка сторона), мала кількість населення (особливо у селах).
2. Незадовільний стан дорожньої та транспортної інфраструктури, проблеми з транспортним сполученням.
2. Недостатній рівень залучення інвестицій.
3. Недостатній рівень розвитку інфраструктури, що може обмежувати можливості для економічного розвитку та покращення якості життя.
4. Нерівномірний розвиток населених пунктів громади, концентрація ресурсів у центрі.
3. Обмежені можливості працевлаштування, особливо для молоді.
4. Недостатній рівень благоустрою, поводження з відходами, екологічної культури.
5. Високий рівень зносу комунальної інфраструктури.
6. Недостатня комунікація між владою та мешканцями, інертність частини населення.
7. Відтік молоді та працездатного населення до міста або за кордон.

### 8. Обмеженість фінансових ресурсів місцевого бюджету.

Більшість опитаних зазначають, що просто живуть в цій громаді, бо так склалося їх життя, оцінюють громаду, як нормальну для життя 58,9%. 29,8% жителів описують своє перебування в громаді як «Мені тут комфортно жити, все необхідне є, я себе тут можу реалізувати». Альтернативу «Мені важко себе тут реалізувати і я б хотів/ла виїхати звідси при можливості» обрали 7,3% респондентів, інше – 4,3% (Рис.1.13.3).



**Рис.1.13.3 - Розподіл відповідей на питання «Яким із нижче запропонованих тверджень Ви б описали своє перебування у громаді» (%)**

Також треба зазначити, що 4,3% опитаних обрали інше та написали своє бачення громади, деякі цитати наведені нижче: *«Я народилася в цій громаді, живу тут від дитинства і вона для мене рідна та особлива»*, *«Мені хотілося б частіше перебувати та жити у громаді, адже вона має гарну природу та потенціал для розвитку. Водночас через проблеми з інфраструктурою реалізувати себе тут і жити комфортно наразі складно»*, *«Я мешкаю тут періодично»*, *«Живу, бо поки що немає можливості звідси виїхати»*. З цитат можна побачити, що загалом респонденти знову вказують такі ж самі слабкі сторони громади, але все ж таки не вважають її не перспективною.

З таблиці 1.13.1 видно, що громада недостатньо розвинена у всіх сферах життєдіяльності, оцінка показників коливається від 1,89 до 3,46 балів. Серед показників, які мешканці громади оцінили вищими балами є «рівень надання освітніх послуг» (3,46), «якість роботи дошкільних установ» (3,33), «рівень соціальних послуг» (2,78). Найменший бал отримали показники: «стан доріг» (1,89) «промислова інфраструктура» (1,99), «можливості працевлаштування» (2,00). Можна констатувати, що названі показники також зазначені у попередніх питаннях та підтверджують слабкі сторони громади, що надає можливість говорити про окреслення проблемного поля громади

**Таблиця 1.13.1- Оцінка респондентами наданих показників якості життя (максимальна оцінка – 5, мінімальна - 1)**

Показник оцінки якості життя в громаді	Середнє значення
1. Стан доріг	1,89
2. Промислова інфраструктура	1,99
3. Можливості працевлаштування	2,00
4. Стан тротуарів	2,19
5. Сільськогосподарська інфраструктура	2,20
6. Інфраструктура відпочинку та дозвілля	2,28
7. Умови для започаткування та ведення власного бізнесу	2,40
8. Транспортне сполучення громади	2,52
9. Медичне забезпечення	2,53
10. Рівень культурних послуг	2,60
11. Екологічний стан громади	2,60
12. Безпека мешканців громади	2,65
13. Якість комунальних послуг	2,78
14. Рівень соціальних послуг	2,78
15. Якість роботи дошкільних установ	3,33
16. Рівень надання освітніх послуг	3,46

В таблиці 1.13.2 приведено результати ранжування проблем, які потребують термінового рішення. До ТОП-5 проблем увійшли: вирішення проблеми безробіття; ремонт доріг, вулиць, тротуарів; благоустрій населених пунктів громади, в тому числі освітлення, вивіз сміття; соціально-економічна підтримка незахищених верств населення; транспортне сполучення в громаді. Знову ж таки, слабкі сторони громади виходять на перший план та корелюються з відповідями респондентів на попередні питання.

**Таблиця 1.13.2 - Ранжування проблем, які терміново треба вирішувати**

Перелік проблем	Ранг
Вирішення проблеми безробіття	1
Ремонт доріг, вулиць/тротуарів	2
Благоустрій населених пунктів громади, в тому числі освітлення, вивіз сміття тощо	3
Соціально-економічна підтримка незахищених верств населення	4
Транспортне сполучення в громаді	5
Підвищення якості водопостачання та водовідведення	6

Сприяння розвитку сільського господарства	7
Сприяння екологічному відновленню/підтримці	8
Сприяння розвитку промислових підприємств	9
Розвиток малого і середнього бізнесу	10
Розвиток сфери дозвілля (відпочинку, спорту)	11
Використання місцевих природних ресурсів	12
Розвиток туризму	13

Респонденти вище середнього оцінили свою віру у розвиток громади (3,6 середній показник, з 5 можливих), повністю вірять в розвиток громади 26,2% респондентів, зовсім не вірять 5,5% респондентів, більшість 31,5% обрали середній бал. Проте описують деякі основні кроки, які органи місцевого самоврядування повинна зробити для удосконалення своєї громади, для її розвитку, наведемо декілька цитат: *«Забезпечити транспортне сполучення до Києва та між селами», «Залучити інвестиції, створювати робочі місця», «Налаштувати адекватну комунікацію з громадою. Залучати активних і небайдужих людей до роботи над проблемами громади. Пояснювати ті чи інші дії влади. Цифровізувати комунікацію з людьми (є приклади громад в області, які мають телеграм-бот, за допомогою якого можна оптимізувати роботу)», «Покращити дорожню інфраструктуру, встановити якісне вуличне освітлення у селах», «Більше залучати донорів, розробити бренд громади», «Розвивати широкий спектр напрямків, особливо для молоді, щоб вони тут залишались», Для розвитку громади необхідно покращити стан доріг, забезпечити благоустрій та освітлення у селах, вирішити питання якості води та вивезення сміття, а також створити умови для розвитку бізнесу та туризму, що відкриє більше можливостей для мешканців», «Для розвитку громади владі необхідно створити «рецепт успішної громади», де місцева влада співпрацює з мешканцями, спільно працюючи на користь громади. Це передбачає спільне планування розвитку на основі балансування екологічних, соціальних та економічних потреб, що дозволить громаді стати суб'єктом управління та забезпечити своє економічне майбутнє та добробут», «Створення чіткого "інвестиційного паспорта" громади, який чесно відображає ризики, але підкреслює можливості»,*

Систематизувавши відповіді мешканців громади, можна вибудувати рейтинг основних кроків, які повинні зробити органи місцевого самоврядування для її розвитку: забезпечити ремонт доріг та тротуарів; підвищити якість водопостачання та водовідведення; сприяти екологічному відновленню/підтримці через вирішення екологічних питань, в т. ч. через екологічний моніторинг забруднення після бойових дій (грунт, вода, залишки вибухівки); налагодити транспортне сполучення між населеними пунктами громади та поза громадою; забезпечити благоустрій населених пунктів громади, в тому числі освітлення, вивіз сміття, ліквідація стихійних сміттєзвалищ та впровадження сортування відходів тощо; розвивати «зелену» енергетику (сонячні панелі для громадських будівель, енергоефективність);

забезпечити умови для розвитку малого та мікробізнесу, залучати міжнародні, національні інвестиції та гранти та вирішувати питання безробіття, зокрема молоді; продовжувати відбудову зруйнованих будинків та забезпечувати людей постійним житлом замість тимчасових модульних; розвивати форми громадських ініціатив (молодіжні ради, ветеранські об'єднання, волонтерські організації); залучати мешканців до процесу прийняття рішень: бюджет участі, обговорення проєктів розвитку; налагодити співпрацю з сусідніми громадами для спільних проєктів (транспорт, переробка відходів, культурні заходи).

Серед списку запропонованих проблем чи бар'єрів, які заважають розвиватись громаді виділено основних 7: війна в країні (69,3%); недостатня громадська ініціативність та активність мешканців (49,8%); безробіття (47,1%); старіння населення (43,4%); екологічні наслідки, в т. ч. війни (35,4%); відсутність зовнішніх інвестицій (33,2%); відсутність внутрішніх інвестицій (23,9%).

В свою чергу, опитані також підкреслюють і основні ресурси, які можуть стати основою для розробки стратегії розвитку громади: інвестиції (53,9%); прогресивна та дієва місцева влада (48,6%); екологія та приваблива природа (41,6%); вигідне географічне положення (33,9%); активність, підприємливість мешканців (32,0%).

Таким чином, за результатами опитування мешканців громади можна зробити наступні висновки: більшість мешканців громади вбачають її перспективною і такою, що розвивається і вірять в її перспективу та розвиток за умови вирішення нагальних проблем; мешканці громади вважають, що найсильнішими сторонами громади є її розташування, природні ресурси, перспективи для залучення інвестицій; мешканці громади вважають, що найслабкішими сторонами громади є погане покриття доріг та тротуарів, проблеми з працевлаштуванням, нерозвинене транспортне сполучення, благоустрій і якість водопостачання та водовідведення, що і пропонують в першу чергу вирішити; загалом вбачають громаду комфортною і бачать своє майбутнє в ній, де є перспективи особистого зростання; найрозвиненішими показниками громади мешканці назвали якість освітніх послуг, роботи дошкільних установ, рівень соціальних послуг; найменш розвиненими виявились стан доріг, розвиток промислової інфраструктури і можливості працевлаштування; серед бар'єрів, які заважають розвитку громади були названі: війна в Україні, інертність мешканців громади, старіння населення та відсутність достатніх інвестицій, проте зазначають, що ресурсами громади є географічне положення, новий прогресивний менеджмент, приваблива природа.

#### **Опитування представників бізнесу громади.**

Протягом жовтня - грудня 2025 року було опитано представників бізнесу громади (29 анкет), де серед опитаних є саме фізичні особи-підприємці (ФОП) – 86,2%, та юридичні особи, зареєстровані в Україні – 10,3%, спільне підприємство – 3,4%. Серед опитуваних майже кожне друге підприємство було створено в проміжок часу з 2011 до 2021 років – 58,6%; з 2000 до 2010 років – 20,7%; з 2022 до 2024 років – 13,8%, до 2000 року – 6,9%.

За сферами діяльності - більшість з них займається роздрібною торгівлею – 31,0%, торгівлею харчовими продуктами, торгівлею промисловою продукцією (17,2%), сферою обслуговування – 13,8%, фермерство – 10,3%, виробництвом

харчової продукції – 6,9%. Також присутні представники бізнесу, які займаються виробництвом (переробка сільськогосподарської продукції), будівництвом та ремонтом будівель, закладами харчування, ритуальними послугами. В основному представники мають найманих працівників від 1 до 2 осіб – 41,4%, до 10 осіб – 34,5%, працюють самі на себе – 20,7%, але й ті, хто має від 11 до 49 найманих осіб.

Майже 51,7% представників бізнесу зараз не відчувають нестачу кадрів, але прогнозують, що це може статись на його підприємстві – 51,7%. Найбільше не вистачає (за пріоритетністю): кваліфікованих працівників, різноробочих, трактористів, механізаторів, кухарів. Представники бізнесу оцінюють економічну атмосферу громади, як сприятливу та перспективну для ведення свого бізнесу. Так, на питання «Оцініть за 5-бальною шкалою сприятливість умов вести бізнес в вашій громаді, де 5 - дуже сприятливі, 1 - зовсім не сприятливі», вони надали середню оцінку у 3,65 бали. На питання «Оцініть за п'ятибальною шкалою перспективність у подальшому вести бізнес у вашій громаді, де 5 - дуже перспективно, 1- зовсім не перспективно» - 4,0 бали. Переважна більшість представників бізнесу (96,6%) не розглядали можливість перенести/перереєструвати свій бізнес до іншої громади. Майже 82,8% не розглядали можливість закриття свого бізнесу через його неприбутковість або через інші причини. Серед основних бар'єрів, які заважають вести успішний бізнес у громаді, представники бізнесу зазначили (за важливістю): відкриття великих мережевих магазинів та конкуренція з боку великих корпорацій, відсутність альтернативного живлення електроенергії, логістичні бар'єри, закриття місцевого відділення податкової інспекції, низка платоспроможність населення, зношеність інженерних мереж.

З таблиці 1.13.3 видно, що достатньо важливою оцінюють співпрацю з органам реєстрації бізнесу (4,0 бали), пожежною охороною та військовими (3,86 бали), відділом земельних ресурсів (3,79 бали) та інші. Найменший показник набрала співпраця з представниками митниці (3,24).

**Таблиця 1.13.3 - Оцінка представниками бізнесу важливості співпраці підприємства із зазначеними організаціями/інституціями (max - 5)**

Організації/інституції	Середній бал
Податковий орган	3,76
Санітарно-епідеміологічна станція	3,75
Відділ земельних ресурсів	3,79
Орган реєстрації бізнесу	4,00
Митниця	3,24
Поліція	3,65
Пожежна охорона	3,86
Військові	3,86
Сільська рада та її представники	3,75

Центр зайнятості	3,62
Районні органи влади	3,75

З таблиці 1.13.4 можна побачити, що представники бізнесу достатньо високо оцінюють ефективність роботи ОМС щодо розвитку бізнесу, зокрема, високо оцінюють якість таких послуг: діяльність центру надання адміністративних послуг (3,9), прозорість тендерних процедур (3,48), встановлення ставок місцевих податків та зборів (3,41). Найменший показник ефективності зазначений представниками бізнесу - гарантування безпеки та правопорядку (2,83 бали).

**Таблиця 1.13.4 - Оцінка представниками бізнесу ефективності роботи органів місцевого самоврядування щодо розвитку бізнесу, зокрема, оцінка якості публічних послуг (максимальний бал - 5)**

Послуга	Середній бал
Діяльність центру надання адміністративних послуг	3,90
Надання дозволів та погоджень	3,17
Забезпечення умов для започаткування бізнесу	3,00
Встановлення ставок місцевих податків та зборів	3,41
Гарантування безпеки та правопорядку	2,83
Розвиток місцевої інфраструктури (газ, вода, каналізація, електроенергія)	3,03
Прозорість тендерних процедур	3,48
Доступ до інформації	3,38
Збір і вивезення сміття	3,03
Надання земельних ділянок для ведення бізнесу	3,20
Оренда/відчуження комунального майна	3,14

На питання «Які напрямки економіки, на Вашу думку, треба в першу чергу розвивати в громаді, щоб вона була успішною?» представники бізнесу майже одноставно зазначали: покращення місцевої інфраструктури; охорона довкілля; розвиток малих та середніх підприємств; благоустрій та просторовий розвиток; розвиток інфраструктури відпочинку; безпека та порядок; активізація громади.

На думку представників бізнесу щодо покращення бізнес-клімату у громаді ОМС повинні в першу чергу зробити (за пріоритетністю): налагодити транспортну логістику в громаді; налагодити співпрацю з бізнесом; розглянути програми для підтримки бізнесу; забезпечити інвестиції та розвиток; організувати енергонезалежність у громаді. На питання «Які, на вашу думку, нові послуги для бізнесу необхідно впроваджувати у вашій громаді?» опитані зазначили (основні тези наведені у цитатах): «Муніципальний фонд мікрокредитування», «Податковий консультант та послуги бізнес-центру», «Пільгове кредитування». Представники бізнесу по-різному описують своє бачення щодо перспектив розвитку громади, проте всі погоджуються з тим, що громада має бути спроможною, забезпечувати себе сама

та розвиватись (розвиток інфраструктури, благоустрій, залучення інвестицій), стратегія розвитку має базуватися на розбудові бізнесу, згуртованості та здійснюватися завдяки активній комунікації з усіма верствами населення і органами влади. Наведемо декілька цитат: «Ми розвиваємо селищну громаду як безпечний і зручний простір, відновлюючи інфраструктуру та підтримуючи місцевий бізнес, щоб забезпечити стабільність і кращу якість життя для кожного мешканця», «Активна соціальна позиція мешканців громади. Відкритість влади і її готовність чути населення», «Підтримка розвитку малого та середнього бізнесу в нових видах діяльності», «Розвиток буде, якщо буде залучено інвесторів».

Таким чином, за результатами опитування можна зробити такі висновки: представники бізнесу громади ідентифікують середовище громади як сприятливе для ведення бізнесу та його розширення. Представники бізнесу бачать перспективи у розвитку та планують продовжувати діяльність саме в громаді. Представники бізнесу зараз не відчують велику нестачу кадрів, але прогнозують, що це може статись на його підприємстві. Представники бізнесу вважають, що логістичні питання сильно впливають на його розвиток. Представники бізнесу громади високо оцінюють роботу центру надання адміністративних послуг, прозорість тендерних процедур, встановлення ставок місцевих податків та зборів в громаді. Представники бізнесу громади зазначають, що для сталого розвитку громади підґрунтям є саме бізнес, залученням внутрішніх/зовнішніх інвестицій, підтримка розвитку малого та середнього бізнесу в нових видах діяльності. Серед основних заходів щодо розвитку бізнесу, опитані найчастіше називали створення бізнес-спільноти/бізнес-центру, пільгове кредитування, консультування по податкам. На думку опитаних, для розвитку громади необхідно комплексно підходити до цього процесу, розвиваючи усі сфери життєдіяльності громади, а також на основі енергоефективності, з оновленням інфраструктури.

## **РОЗДІЛ 2. SWOT-АНАЛІЗ ІВАНКІВСЬКОЇ СЕЛИЩНОЇ ТЕРИТОРІАЛЬНОЇ ГРОМАДИ ТА СЦЕНАРІЇ РОЗВИТКУ, СТРАТЕГІЧНЕ БАЧЕННЯ**

### **2.1. SWOT- аналіз Іванківської селищної територіальної громади**

SWOT-аналіз Іванківської селищної територіальної громади це структурований інструмент стратегічного аналізу, який дозволяє визначити:

- S (Strengths) - сильні сторони громади
- W (Weaknesses) - слабкі сторони
- O (Opportunities) - можливості зовнішнього середовища
- T (Threats) - загрози, що можуть негативно вплинути на розвиток.

Це метод, що дозволяє системно оцінити внутрішній потенціал громади та зовнішні чинники, які впливають на її розвиток, зокрема питання безпеки й обороноздатності. SWOT-аналіз застосовується під час розроблення стратегій, програм розвитку та планів дій для: визначення реальних конкурентних переваг громади; виявлення проблем, що стримують розвиток; аналізу можливостей, які

можна використати для зростання; прогнозування ризиків (зокрема загроз у сферах безпеки й оборони) та підготовки заходів із їхньої мінімізації.

В таблиці 2.1.1. представлено матрицю SWOT-аналізу Іванківської селищної територіальної громади, яку побудовано на основі проведеного аналізу та опитування мешканців і бізнесу.

**Отже, S — Сильні сторони громади.**

1. Історико-культурна спадщина - наявність об'єктів матеріальної та нематеріальної культурної спадщини, традицій і локальної ідентичності, що формують потенціал для розвитку культурного та зеленого туризму.

2. Природно-ресурсний потенціал - значні площі сільськогосподарських угідь, лісові масиви, природні ландшафти, екологічна привабливість території.

3. Географічна специфіка та близькість до Чорнобильської зони - можливості розвитку наукового, екологічного та меморіального туризму, участь у міжнародних проєктах з екологічного моніторингу та відновлення територій.

4. Акцент на безпеку та стійкість громади - розвинуті комунікації з місцевою поліцією, участь у громадських ініціативах безпеки, підготовка до надзвичайних ситуацій.

5. Підтримка міжнародних партнерів - потенціал залучення грантових ресурсів і програм технічної допомоги.

6. Сприятливі умови для розвитку аграрного сектору - наявність оброблювальних земель, можливості диверсифікації сільськогосподарського виробництва та розвитку переробки.

7. Активність та згуртованість мешканців - участь у громадських ініціативах, патріотизм, сформований соціальний капітал.

8. Велика територія громади - ресурс для просторового розвитку, реалізації інвестиційних проєктів, створення індустріальних чи агропромислових майданчиків (водночас потребує ефективного управління).

9. Розвинута мережа закладів освіти та соціальної інфраструктури - наявність шкіл, закладів дошкільної освіти, установ культури, що забезпечують базові соціальні послуги.

10. Належний рівень освітніх та соціальних послуг - відносна стабільність функціонування бюджетної сфери.

**Таблиця 2.1.1 - Матриця SWOT-аналізу  
Іванківської селищної територіальної громади**

• S (Strengths) - сильні сторони громади	• W (Weaknesses) - слабкі сторони громади
Історико-культурна спадщина	Велика за площею (це і перевага і слабка сторона), мала кількість населення (особливо у селах).
Природні ресурси	Незадовільний стан дорожньої та транспортної інфраструктури, проблеми з транспортним сполученням.

Географічна унікальність: близькість до Чорнобильської зони	Недостатній рівень залучення інвестицій.
Підтримка міжнародних партнерів	Недостатній рівень розвитку інфраструктури, що може обмежувати можливості для економічного розвитку та покращення якості життя.
Умови для розвитку сільського господарства.	Нерівномірний розвиток населених пунктів громади, концентрація ресурсів у центрі.
Активні мешканці, які беруть участь у громадських ініціативах, згуртованість, патріотизм, багата культурна спадщина.	Обмежені можливості працевлаштування, особливо для молоді.
Велика територія громади та потенціал для інвестицій.	Недостатній рівень благоустрою, поводження з відходами, екологічної культури.
Екологічний потенціал, ліси та природні ландшафти.	Високий рівень зносу комунальної інфраструктури.
Наявність розвинутої освітньої та соціальної мережі (школи, ЗДО, заклади культури).	Недостатня комунікація між владою та мешканцями, інертність частини населення.
Наявність оброблювальних земель.	Відтік молоді та працездатного населення до міста або за кордон.
Належний рівень освітніх та соціальних послуг.	Обмеженість фінансових ресурсів місцевого бюджету.
<ul style="list-style-type: none"> <li>• <b>O (Opportunities) - можливості зовнішнього середовища</b></li> </ul>	<ul style="list-style-type: none"> <li>• <b>T (Threats) - загрози, що можуть негативно вплинути на розвиток</b></li> </ul>
Євроінтеграція	Мілітарні ризики
Міжнародні програми відновлення	Радіаційні обмеження
Туризм (історичний, екологічний, ЧАЕС)	Економічна нестабільність та погіршення якості життя
Відбудова інфраструктури	Міграція населення
Розвиток МСП	Екологічні ризики

### **W (Weaknesses) – Слабкі сторони громади**

1. Низька густина населення та демографічні диспропорції - скорочення чисельності мешканців, особливо в сільських населених пунктах.

2. Незадовільний стан дорожньої та транспортної інфраструктури - обмежене транспортне сполучення, що стримує мобільність населення та економічну активність.

3. Недостатній рівень інвестиційної привабливості - обмежене залучення зовнішнього капіталу, відсутність сформованих інвестиційних продуктів.

4. Зношеність комунальної інфраструктури - потреба модернізації мереж водопостачання, водовідведення, енергозабезпечення.

5. Нерівномірний розвиток території - концентрація ресурсів та послуг у центрі громади, відставання периферійних населених пунктів.

6. Недостатня підготовка до надзвичайних ситуацій та оборони - слабка система цивільного захисту, обмежена координація на рівні села/селища.

7. Обмежені можливості працевлаштування - недостатня кількість робочих місць, особливо для молоді та кваліфікованих кадрів.

8. Міграційні процеси - відтік молоді та працездатного населення до великих міст або за кордон.

9. Недостатній рівень благоустрою та поводження з відходами - екологічні проблеми, потреба у формуванні сучасної системи управління відходами.

10. Обмежені фінансові ресурси місцевого бюджету - залежність від міжбюджетних трансфертів.

11. Недостатня комунікація між владою та мешканцями - потреба у розвитку механізмів участі громадськості в управлінні та підвищенні рівня громадянської активності частини населення.

### **О — Можливості розвитку**

1. Європейська інтеграція та впровадження нових стандартів. У Стратегії зазначено: *«Україна зобов'язалася гармонізувати законодавство з Директивою ЄС 2022/2464 (CSRD) ...»*. Це відкриває нові можливості для громади у сферах: залучення інвестицій, розвитку сталих проєктів, підвищення прозорості управління, інтеграції у європейські економічні та управлінські практики.

2. Міжнародні програми відновлення після війни. Громада має потенціал стати учасником численних програм ЄС, ПРООН, «Відродження «та фондів відбудови, спрямованих на відновлення інфраструктури, розвиток економіки, підтримку соціальних послуг та підвищення стійкості територій. У цьому контексті розвиток закладів освіти громади розглядається як створення багатофункціональних просторів безпеки, навчання впродовж життя, громадської взаємодії та підготовки людського капіталу, які виконують роль центрів підтримки населення та підвищення життєстійкості громади в післявоєнний період.

3. Розвиток туризму. Історичні об'єкти, пов'язані з родами Ганських і Бальзака, а також стародавні поселення створюють передумови для розвитку історичного туризму. Близькість до Чорнобильської зони формує можливості для екотуризму, наукового туризму та освітніх програм.

4. Відновлення та модернізація інфраструктури. Суттєві інфраструктурні потреби громади роблять її пріоритетною для державних програм відбудови. Це створює можливості для модернізації транспортної, соціальної, комунальної та економічної інфраструктури.

5. Розвиток малого та середнього бізнесу. Попит на переробку деревини, агропереробку, логістичні послуги та зелену енергетику формує перспективні напрями для розвитку МСП. Громада має потенціал для створення нових виробничих кластерів та локальних ланцюгів доданої вартості.

### **Т — Загрози**

1. Мілітарні ризики. Громада зазнала прямого впливу воєнних дій: «З 24 лютого по 01 квітня 2022 року територія громади знаходилась під окупацією...». Близькість до кордону з Білоруссю підсилює ризики повторної ескалації, що може негативно впливати на інвестиційну привабливість та безпекову ситуацію.

2. Радіаційні обмеження. Частина території громади належить до зони відчуження або зони радіоактивного забруднення, що обмежує можливості використання земель, розвитку аграрного сектору та житлового будівництва.

3. Економічна нестабільність. Втрата підприємств, скорочення робочих місць та зниження доходів бюджету створюють ризики для фінансової стійкості громади та реалізації стратегічних проєктів.

4. Міграція населення. Відтік молоді та працездатного населення зменшує трудовий потенціал громади, ускладнює відновлення економіки та створює додаткове навантаження на соціальну сферу.

5. Екологічні ризики. Громада є вразливою до лісових пожеж, деградації земель та інших екологічних загроз, що можуть посилюватися внаслідок кліматичних змін та недостатнього екологічного контролю.

6. Ризики безпеки та оборони - включно з надзвичайними ситуаціями та воєнними загрозами.

Результати опитування демонструють, що громада має значний потенціал у сфері культурної спадщини та природних ресурсів, але водночас стикається з масштабними інфраструктурними, соціальними та економічними проблемами, які потребують пріоритетного стратегічного втручання.

## **2.2. Сценарії розвитку Іванківської селищної територіальної громади до 2027 року (з перспективою до 2034 року)**

Сценарії розвитку формуються шляхом ідентифікації найбільш ймовірного варіанту розвитку територіальної громади на відповідний період - реалістичний. Оптимістичний сценарій має описувати послідовність подій від теперішнього до майбутнього стану розвитку територіальної громади, що ґрунтується на комбінації сильних сторін та можливостей розвитку громади. Необхідною умовою для підготовки песимістичного сценарію є прогнози, побудовані на статистично зафіксованих тенденціях і кількісних показниках, які відбивають найгірші тренди в економіці та безпеці, які є найбільш вагомими для цієї території, включаючи потенційні загрози обороноздатності та соціальної стабільності.

### **1. Оптимістичний сценарій (проривний розвиток)**

**Горизонт: 2026–2027 → закріплення до 2034**

Стратегічні припущення: стабільна безпекова ситуація в регіоні, активне державне та міжнародне фінансування відбудови, успішне залучення інвестицій у

деревообробку, переробку, зелений енергетичний сектор, висока спроможність місцевої влади, ефективний менеджмент, партнерства, проєктний підхід.

Основні драйвери розвитку: відновлення та модернізація інфраструктури (дороги, мости, ЦНАПи, медичні та освітні заклади); створення індустріального/виробничого кластера на базі місцевих ресурсів (деревина, агропродукція, логістика); розвиток «зеленої» енергетики (біоенергетика, сонячні станції, енергоефективність); активний розвиток систем безпеки та готовності до надзвичайних ситуацій, включно з навчанням населення та координацією з оборонними структурами; активний розвиток туризму (Чорнобильська зона, природні ландшафти, етнокультурні маршрути); цифровізація управління та послуг.

Результати до 2027 року: зростання місцевого бюджету на 30–40%, 2–3 нові виробничі підприємства, 300–500 нових робочих місць, повна модернізація критичної інфраструктури, з урахуванням стандартів безпеки, туристичний потік збільшено в 2–3 рази, громада стає регіональним центром деревообробки та зеленої енергетики.

Перспектива до 2034 року: сталий економічний ріст 5–7% щороку, демографічна стабілізація та повернення частини населення, громада входить у ТОП-20 найуспішніших громад Київщини за індексом конкурентоспроможності.

### ***2. Реалістичний сценарій (помірне зростання)***

#### **Горизонт: 2024–2027 → стабілізація до 2034**

Стратегічні припущення: безпекова ситуація залишається контрольованою, але з періодичними ризиками, державне фінансування доступне, але обмежене, інвестиції надходять вибірково, переважно у малий та середній бізнес, спроможність громади середня, є успіхи, але бракує ресурсів та кадрів.

Основні драйвери розвитку: поступове відновлення інфраструктури, підтримка МСП (деревообробка, агропереробка, логістичні послуги), точкові проєкти енергоефективності, розвиток туризму на локальному рівні (еко-стежки, локальні фестивалі), покращення якості адміністративних послуг, підвищення готовності громади до надзвичайних ситуацій та забезпечення базових оборонних заходів.

Результати до 2027 року: зростання бюджету на 10–15%; 1–2 нові виробничі об'єкти, 100–200 робочих місць; часткова модернізація соціальної інфраструктури; туристичний потік зростає на 30–50%, підвищення інвестиційної привабливості, але без проривів.

Перспектива до 2034 року: помірний економічний ріст 2–3% щороку, демографічна ситуація стабільна, але без значного приросту, громада утримує середні позиції в регіональних рейтингах.

### ***3. Песимістичний сценарій (стагнація та ризики)***

#### **Горизонт: 2024–2027 → поглиблення проблем до 2034**

Стратегічні припущення: погіршення безпекової ситуації або тривала невизначеність, мінімальне державне фінансування. відсутність інвестицій через ризики, низька інституційна спроможність громади, кадровий дефіцит, слабе управління.

Основні фактори стагнації: зношена інфраструктура без можливості відновлення, відтік населення, особливо молоді та фахівців, занепад малого бізнесу через низьку купівельну спроможність, відсутність туристичного розвитку, зростання

соціальних проблем, підвищення ризиків безпеки та оборони, ускладнена готовність до надзвичайних ситуацій, відсутність координації з державними та військовими структурами.

Результати до 2027 року: бюджет зменшується або залишається на рівні 2023–2024 років, закриття частини підприємств, скорочення робочих місць, погіршення якості послуг та інфраструктури, зниження інвестиційної привабливості.

Перспектива до 2034 року: тривала депопуляція, громада стає залежною від державних дотацій та субвенцій, ризик втрати конкурентних переваг та економічної активності, ризик втрати стратегічних позицій у безпеці, економіці та соціальній стабільності.

Для розробки сценаріїв використано такі джерела відкритих публічних даних:

1. Державна служба статистики України. Офіційний вебсайт. URL: <https://www.ukrstat.gov.ua>
2. Портал відкритих даних України. Офіційний вебсайт. URL: <https://data.gov.ua>
3. Міністерство економіки України. Офіційний вебсайт. URL: <https://www.me.gov.ua>
4. Київська обласна військова адміністрація. Офіційний вебсайт. URL: <https://koda.gov.ua>
5. Київська обласна рада. Офіційний вебсайт. URL: <https://kor.gov.ua>
6. Державний земельний кадастр України. Публічна кадастрова карта. URL: <https://map.land.gov.ua> ([map.land.gov.ua](https://map.land.gov.ua) in Bing)
7. Міністерство захисту довкілля та природних ресурсів України. Офіційний вебсайт. URL: <https://mepr.gov.ua>
8. Державне агентство України з управління зоною відчуження (ДАЗВ). Офіційний вебсайт. URL: <https://dazv.gov.ua>
9. Лісовий портал України. Офіційний вебсайт. URL: <https://forest.gov.ua>
10. YouControl. Аналітична система. URL: <https://youcontrol.com.ua>
11. Opendatabot. Аналітична система. URL: <https://opendatabot.ua>
12. Державний центр зайнятості. Офіційний вебсайт. URL: <https://www.dcz.gov.ua>
13. Національний банк України. Офіційний вебсайт. URL: <https://bank.gov.ua>
14. Світовий банк. Офіційний вебсайт. URL: <https://www.worldbank.org>
15. Європейський банк реконструкції та розвитку (ЄБРР). Офіційний вебсайт. URL: <https://www.ebrd.com>
16. Організація економічного співробітництва та розвитку (ОЕСД). Офіційний вебсайт. URL: <https://www.oecd.org>

### **2.3. Стратегічне бачення та візія розвитку Іванківської селищної територіальної громади**

### Стратегічне бачення розвитку територіальної громади.

*Іванківська селищна територіальна громада це стійка, самодостатня та згуртована поліська громада, яка, спираючись на свою багатовікову історію, природно-ресурсний потенціал та людський капітал, забезпечує гідну якість життя населення, безпеку та оборонну стійкість, соціальну справедливість і економічну життєздатність в умовах післявоєнного відновлення та європейської інтеграції України.*



Громада розвивається як простір відповідального господарювання, де відновлення економіки поєднується з екологічною обережністю та безпековим моніторингом, з урахуванням наслідків Чорнобильської катастрофи, воєнних руйнувань та демографічних викликів. Управлінські рішення ґрунтуються на принципах доброго врядування, відкритості, участі жителів і партнерства з бізнесом, державою та міжнародними інституціями. Іванківська громада утверджується як поліський центр відновлення, безпеки та оборонної готовності, аграрно-лісової економіки, локального підприємництва, соціальної стабільності та культурної спадкоємності, інтегрований у регіональний простір Київщини та загальноукраїнський розвиток.

### Візія розвитку Іванківської селищної територіальної громади:

Територія безпеки та довіри, безпеки та оборонної стійкості, відновлена після воєнних і техногенних потрясінь, з модернізованою інфраструктурою, надійними системами життєзабезпечення та ефективним місцевим самоврядуванням. Економічно життєздатна громада, у якій розвиваються аграрний сектор, лісове та деревообробне господарство, переробка, малий і середній бізнес, логістика та соціальне підприємництво, створюються робочі місця й зростають власні доходи бюджету. Простір людського розвитку, де доступні якісні освітні, медичні, соціальні та адміністративні послуги, збережено освітню мережу, підтримується молодь, ветерани, внутрішньо переміщені особи та вразливі групи населення. Громада збереженої природи та відповідального природокористування, яка раціонально використовує земельні, лісові й водні ресурси, впроваджує екологічні практики, енергоефективні рішення та принципи сталого розвитку. Територія пам'яті, культури й ідентичності, що зберігає історичну спадщину Полісся, традиції сіл і містечок громади, формує туристичну та культурну привабливість, передає цінності наступним поколінням, з урахуванням безпекових та оборонних викликів регіону.



**Ціннісні орієнтири Візії:** спадкоємність і повага до історичного минулого; відповідальність перед громадою та майбутніми поколіннями; безпека та оборонна відповідальність; самодостатність і працьовитість; соціальна солідарність і згуртованість; партнерство та європейські стандарти розвитку.

## РОЗДІЛ 3. СТРАТЕГІЧНІ, ОПЕРАТИВНІ ЦІЛІ ТА ЗАВДАННЯ РОЗВИТКУ ІВАНКІВСЬКОЇ СЕЛИЩНОЇ ТЕРИТОРІАЛЬНОЇ ГРОМАДИ

Стратегічні цілі це стисле та конкретне формулювання бажаних результатів, які впливають із стратегічного бачення розвитку територіальної громади, та яких планується досягти в результаті реалізації стратегії за визначений період.

Оперативні цілі це сформульовані бажані конкретні позитивні результати, які необхідно досягти для реалізації певної стратегічної цілі. Для кожної з передбачених оперативних цілей визначено перелік завдань, спрямованих на її досягнення. Завдання є складовими досягнення оперативних цілей.

Іванківська селищна територіальна громада розробила Програму комплексного відновлення території Іванківської селищної територіальної громади Вишгородського району Київської області у 2025 році <sup>1</sup>, яка теж кореспондує зі стратегічними, оперативними цілями та завданнями розвитку Іванківської селищної територіальної громади.

Іванківська селищна територіальна громада визначила три стратегічних цілі у кореспондуванні з парадигмою Сталого розвитку:

1. Стратегічна ціль – економічний аспект розбудови громади.
2. Стратегічна ціль – соціальний аспект розвитку громади.
3. Стратегічна ціль – екологічний аспект життєдіяльності громади.

Взаємозв'язок та ієрархія цілей і завдань відображається у вигляді «дерева цілей», яке наведено у таблиці 3.1.1.

Реалізація стратегічних та оперативних цілей розвитку громади передбачає міжсекторальну взаємодію економічної, соціальної та екологічної політики, розвиток людського капіталу через системні освітні та навчальні механізми, підвищення спроможності інституцій, забезпечення безперервності базових публічних послуг, підтримку населення та безпеку громади у кризових і післякризових умовах.

**Таблиця 3.1.1 – Дерево стратегічних, оперативних цілей та завдання розвитку Іванківської селищної територіальної громади**

Оперативні цілі		Завдання	
<b>Стратегічна ціль – економічний аспект розбудови громади</b>			
1.1	Раціональне просторове планування та формування ефективної системи управління територіями як основи для сталого відновлення	1.1.1	Розробити та впровадити Комплексний план просторового розвитку території Іванківської селищної територіальної громади, розробити та оновити генеральні плани населених пунктів
		1.1.2	Активізувати інноваційну діяльність в громаді
		1.1.3	Створити сприятливе середовище для розвитку малого та середнього бізнесу
		1.1.4	Сприяти розвитку освітньої інфраструктури як платформи формування людського капіталу, професійної орієнтації молоді та підтримки економічного відновлення громади та впровадження НУШ, сучасних освітніх технологій, STEM-лабораторій і цифрових платформ для безперервного навчання
1.2	Відновлення та модернізація житлово-	1.2.1	Відновити приватні житлові будинки у населених пунктах громади, які постраждали внаслідок збройної

<sup>1</sup> [e-construction.gov.ua/restoration\\_detail/3515627108602742055](https://e-construction.gov.ua/restoration_detail/3515627108602742055)

	комунальної інфраструктури		агресії російської федерації проти України за державною програмою Є-відновлення
		1.2.2	Модернізувати систему вуличного освітлення із впровадженням енергозберігаючих сучасних та альтернативних технологій
		1.2.3	Оновити парк спеціалізованої комунальної техніки для обслуговування територій
		1.2.4	Відновити та реконструювати інфраструктури автомобільних доріг в населених пунктах Іванківської селищної територіальної громади
		1.2.5	Модернізувати адміністративні будівлі, підприємства, установи та організацій Іванківської селищної територіальної громади
		1.2.6	Забезпечити енерго стійкість громади через розбудову мережі альтернативних джерел енергії та захисту критичної інфраструктури
		1.2.7	Відновити та модернізувати інфраструктуру централізованого водопостачання
		1.2.8	Модернізувати систему водопостачання та водовідведення
		1.2.9	Забезпечити безперебійну життєдіяльність та підвищити рівень експлуатаційної безпеки багатоквартирних будинків
		1.2.10	Реконструювати та модернізувати інфраструктуру
		1.2.11	Розвинути інфраструктуру для активного дозвілля дітей та молоді
1.3	Сприяння розвитку бізнесу та залученню інвестицій	1.3.1	Підвищити інвестиційну привабливість Іванківської селищної територіальної громади, популяризувати її інвестиційної можливості
1.4	Розвиток туристичного потенціалу	1.4.1	Сприяти формуванню локальних туристичних брендів та популяризації туристичного потенціалу Іванківської селищної територіальної громади, зокрема з використанням цифрових технологій
		1.4.2	Сприяти реалізації проєктів, спрямованих на розвиток та використання туристичного потенціалу Іванківської селищної територіальної громади
		1.4.3	Розробити та популяризувати туристичні маршрути
<b>Стратегічна ціль – соціальний аспект розвитку громади</b>			
2.1	Створення безпечного освітнього середовища	2.1.1	Збудувати та капітально відремонтувати будівлі, приміщення та захисні споруди (укриттів) у закладах загальної середньої освіти громади.
		2.1.2	Відлементувати приміщення і облаштувати укриття у закладах позашкільної освіти.
		2.1.3	Впровадити програму енергоефективності та енергонезалежності будівель закладів освіти
		2.1.4	Цифровізація освіти: забезпечити заклади комп'ютерною технікою та швидкісним інтернетом.
		2.1.5	Розвинути позашкільну освіту відповідно до вільного, різнобічного розвитку особистості, інтелектуальних і творчих здібностей, фізичних якостей вихованців, учнів

			і слухачів, принципу гендерної рівності та розширення напрямів національно-патріотичного виховання.
		2.1.6	Розвинути заклади освіти - центрів життєстійкості громади, що забезпечують безперервність навчання, психосоціальну підтримку населення та функціонування громадських сервісів у кризових умовах.
		2.1.7	Забезпечити доступ до якісного та безпечного харчування у закладах освіти шляхом розвитку сучасної інфраструктури їдалень (харчоблоків)
		2.1.8	Комплексно модернізувати харчоблоки у закладах дошкільної освіти для створення безпечних і комфортних умов харчування дітей
		2.1.9	Реконструювати та модернізувати заклади освіти в тому числі з урахуванням вимог ДБН для дітей з особливими освітніми потребами
		2.1.10	Забезпечити заклади загальної середньої освіти засобами навчання та обладнання у межах впровадження реформи “Нова українська школа”
		2.1.11	Забезпечити безперешкодний доступ до якісної освіти - шкільні автобуси
2.2	Забезпечення доступу до якісної медичної допомоги	2.2.1	Забезпечити населення громади медичною допомогою та доступом до необхідних медичних послуг, лікарських засобів і медичних виробів у рамках програми медичних гарантій
		2.2.2	Облаштувати комфортні та безпечні умов у закладах охорони здоров'я
2.3	Забезпечення безпеки та цивільного захисту	2.3.1	Розбудувати систему раннього оповіщення населення про надзвичайні ситуації
		2.3.2	Розвинути систему цивільного захисту та підвищити рівень безпеки населення
		2.3.3	Створити безпекові умови на вулицях, дорогах, у громадських місцях, а також у закладах загальної середньої освіти
		2.3.4	Облаштувати безпечні умови у закладах, що надають загальну середню освіту (протипожежний захист)
		2.3.5	Створити безпечне середовище у закладах дошкільної та позашкільної освіти через облаштування укриттів
		2.3.6	Створити безпечні умови у закладах культури
2.4	Соціальна підтримка	2.4.1	Створити безбар'єрне середовище для всіх груп населення в Іванківській селищній територіальній громаді, забезпечити рівні можливості для кожної людини реалізовувати свої права, отримувати послуги на рівні з іншими.
		2.4.2	Покращити умови для ефективної психологічної, професійної реабілітації ветеранів війни
		2.4.3	Підтримати сімейні форм виховання, запобігати соціальному сирітству
		2.4.4-6	Доступність соціальної послуги стаціонарного догляду
2.5	Розвиток культури	2.5.1	Зберегти, відновити та популяризувати пам'ятки культурної спадщини

		2.5.2	Відновити та модернізувати заклади культури та молодіжних просторів, відкрити нові заклади.
		2.5.3	Створити умови для всебічної самореалізації молоді в громаді
		2.5.4	Розвинути позашкільну мистецьку освіту відповідно до вільного, різнобічного розвитку особистості, інтелектуальних і творчих здібностей, фізичних якостей вихованців, учнів і слухачів, принципу гендерної рівності, безбар'єрності, інклюзивності та розширення напрямів національно-патріотичного виховання.
2.6	Підвищення рівня фізичної активності та здоров'я населення	2.6.1	Модернізувати спортивну інфраструктуру, забезпечення діяльності закладів фізичної культури.
		2.6.2	Популяризувати серед населення масового спорту та фізичної активності, залучити внутрішньо переміщених осіб та ветеранів війни до спортивної діяльності
		2.6.3	Створити умови для розвитку фізкультурно-спортивної реабілітації
<b>Стратегічна ціль - екологічний аспект життєдіяльності громади</b>			
3.1	Рациональне використання природних ресурсів та очищення територій	3.1.1	Облаштувати території для відпочинку
		3.1.2	Реконструювати очисні споруди та системи водовідведення в селищі Іванків
3.2	Управління відходами та еко-просвіта	3.2.1	Впровадити системи роздільного збору твердих побутових відходів
		3.2.2	Створити ефективну систему поводження з побутовими відходами
		3.2.3	Реалізувати еко-просвітницькі заходи серед мешканців громади
		3.2.4	Забезпечити формування екологічної культури та відповідальної поведінки учасників освітнього процесу (вихованців, учнів та їх батьків) через освітні екологічні програми та діяльність закладів освіти.

Дерево цілей Іванківської селищної територіальної громади має трирівневу ієрархічну структуру: стратегічна ціль → оперативні цілі → конкретні завдання.

Корінь дерева - стратегія комплексного розвитку громади, яка охоплює три виміри: економічний, соціальний та екологічний.

Стратегічна ціль 1 - Економічний аспект включає чотири оперативні цілі. Стратегічна ціль 2 - Соціальний аспект охоплює шість оперативних цілей. Стратегічна ціль 3 - Екологічний аспект містить дві оперативні цілі. Загалом дерево містить 3 стратегічні цілі, 12 оперативних цілей і понад 50 конкретних завдань, більшість з яких спрямована на відновлення після воєнних руйнувань та забезпечення сталого розвитку громади.

#### **РОЗДІЛ 4. АНАЛІЗ ВІДПОВІДНОСТІ СТРАТЕГІЇ ДЕРЖАВНИЙ СТРАТЕГІЇ РЕГІОНАЛЬНОГО РОЗВИТКУ УКРАЇНИ І СТРАТЕГІЇ РОЗВИТКУ КИЇВСЬКОЇ ОБЛАСТІ**

Аналіз відповідності Стратегії розвитку Іванківської селищної територіальної громади до 2027 року стратегічних цілям актуалізованої Державної стратегії регіонального розвитку України до 2027 року й цілям Стратегії розвитку Київської області на період до 2027 року (яка актуалізована 6 березня 2025 року)<sup>2</sup> унормовано Законом України “Про засади державної регіональної політики”. Водночас Програма Комплексного відновлення території Київської області на 2023-2027 роки також містить проекти щодо розвитку Іванківської селищної територіальної громади<sup>3</sup>.

Оновлена Державна стратегія регіонального розвитку України до 2027 роки містить такі стратегічні (СЦД) та оперативні цілі (ОПД):

*Стратегічна ціль I. “Формування згуртованої держави в соціальному, гуманітарному, економічному, екологічному, безпековому та просторовому вимірах” (СЦД1).*

Оперативна ціль 1 “Забезпечення інтегрованого розвитку територій з урахуванням інтересів майбутніх поколінь” (ОПД 1.1.)

Оперативна ціль 2 “Задоволення потреби населення у якісних адміністративних і публічних послугах” (ОПД 1.2.)

Оперативна ціль 3 “Соціальний захист ветеранів війни та їх сімей, ВПО та інших вразливих груп” (ОПД 1.3.)

*Стратегічна ціль II. Підвищення рівня конкурентоспроможності регіонів (СЦД 2).*

Оперативна ціль 1 “Інфраструктура, стійка до безпекових, соціальних та економічних викликів” (ОПД 2.1.)

Оперативна ціль 2 “Сильна, спроможна та конкурентоздатна регіональна економіка” (ОПД 2.2.)

*Стратегічна ціль III. “Розбудова ефективного багаторівневого врядування” включає такі оперативні цілі (СЦД 3).*

Оперативна ціль 1 “Розвиток інституційної спроможності органів публічної влади з урахування практик ЄС” (ОПД 3.1.)

Оперативна ціль 2 “Розвиток різних форм співробітництва та управління публічними інвестиціями” (ОПД 3.2.)

Актуалізована Стратегія розвитку Київської області на період до 2027 року містить стратегічні та операційні цілі, які подані в таблиці нижче.

Для побудови Матриць відповідності було використано такі скорочення:

СЦ – стратегічна ціль Іванківської селищної територіальної громади.

ОЦ – операційна ціль Іванківської селищної територіальної громади.

У клітинках зазначається зв'язок цілей знаком «●»

### Стратегічні цілі та оперативні завдання актуалізованої Стратегії розвитку Київської області на період до 2027 року

Стратегічні цілі	Оперативні цілі
------------------	-----------------

<sup>2</sup> [strategiya-ko-2021-2027-nova-redakcziya-1.pdf](#)

<sup>3</sup> 1925/11-23 01

1. Розвиток людського капіталу (СЦК1)	1.1. Розбудова освіченого, інклюзивного суспільства, в якому кожен громадянин має рівні можливості для навчання та розвитку (ОПК 1.1)
	1.2. Посилення стійкості системи охорони здоров'я до викликів у воєнний та післявоєнний час (ОПК 1.2)
	1.3. Підвищення рівня фізичної активності та здоров'я населення (ОПК 1.3)
	1.4. Посилення інтеграції молодих людей та їх участі у різних сферах життєдіяльності (ОПК 1.4)
	1.5. Забезпечення рівних можливостей для розвитку всіх груп населення, зокрема з числа ветеранів та військовослужбовців ЗСУ (ОПК 1.5)
	1.6. Сприяння культурному та духовному розвитку людини, створення можливостей для її творчого самовираження і самореалізації (ОПК 1.6)
2. Створення безпечних та комфортних умов для життя (СЦК2)	2.1. Розвиток сектору безпеки та оборони (ОПК 2.1)
	2.2. Поліпшення дорожньої мережі та покращення транспортного сполучення населених пунктів (ОПК 2.2)
	2.3. Підвищення енергетичної безпеки шляхом впровадження розподіленої генерації та доступність якісних житлово-комунальних послуг (ОПК 2.3)
	2.4. Захист та відновлення навколишнього природного середовища, адаптації до зміни клімату (ОПК 2.4)
3. Посилення економічної стійкості та конкурентоспроможності регіону (СЦК3)	3.1. Сприяння розвитку бізнесу та залученню інвестицій (ОПК 3.1)
	3.2. Розвиток інноваційно орієнтованих галузей економіки на засадах смарт-спеціалізації (ОПК 3.2)
	3.3. Розвиток туристичного потенціалу (ОПК 3.3)
4. Забезпечення збалансованого розвитку територій,	4.1. Комплексний розвиток територій громад, підвищення ефективності урядування на всіх рівнях (ОПК 4.1)
	4.2 Сприяння соціальній згуртованості на основі спільних цінностей, історичної пам'яті та активної громадянської позиції,



Матриця 1 - відповідність ДСРР до 2027 року. Стратегія громади найтісніше перетинається з усіма трьома стратегічними цілями ДСРР. Найбільше збігів у соціальному блоці громади (цілі 2.1–2.6): вони відповідають ОПД 1.1 і 2.1, що стосуються людського капіталу та якості публічних послуг. Економічний блок (1.1–1.4) корелює з ОПД 3.1–3.2 (економічна стійкість, інфраструктура) та ОПД 1.3 (просторовий розвиток). Екологічний блок (3.1–3.2) найповніше відповідає ОПД 1.3, яка охоплює питання довкілля та просторового планування. Ціль безпеки та ЖКГ (1.2 і 2.3) пов'язана з ОПД 1.2 і 2.2 відновлення після конфлікту та комфортне середовище.

Матриця 2 - відповідність Стратегії Київської області. Матриця щільніша 17 оперативних цілей області проти 7 у ДСРР, тому збігів більше і вони точніші. Соціальний блок громади (2.1–2.5) охоплений цілями ОПК 1.1–1.6, що відповідають розвитку освіти, охорони здоров'я, соціального захисту, культури та молодіжної політики. Економічний блок (1.1–1.4) корелює з ОПК 3.1–3.4 (врядування, інвестиції, туризм) та ОПК 4.2 (МСБ). Ціль ЖКГ (1.2) перетинається з ОПК 2.2 і 2.4 комунальна інфраструктура та дороги. Екологічний блок (3.1–3.2) відповідає ОПК 2.3 і 4.3, присвяченим довкіллю та сталому розвитку. Відновлення після збройної агресії (1.2, 2.1, 2.3) охоплюється ОПК 4.1.

Отже, Стратегія розвитку Іванківської громади добре вбудована в обидва документи вищого рівня.

### МАТРИЦЯ ВІДПОВІДНОСТІ СТРАТЕГІЇ РОЗВИТКУ ІВАНКІВСЬКОЇ СЕЛИЩНОЇ ТЕРИТОРІАЛЬНОЇ ГРОМАДИ СТРАТЕГІЇ РОЗВИТКУ КИЇВСЬКОЇ ОБЛАСТІ

Оперативні цілі СЦК	Стратегічні та оперативні цілі розвитку Іванківської селищної територіальної громади											
	Економічний аспект розбудови громади				Соціальний аспект розвитку громади					Екологічний аспект життєдіяльності громади		
	1.1.	1.2	1.3	1.4	1.5	2.1	2.2	2.3	2.4	2.5	3.1	3.2
<b>Стратегічна ціль I. Розвиток людського капіталу</b>												
ОПК 1.1						•						
ОПК 1.2							•					
ОПК 1.3									•			
ОПК 1.4				•						•		
ОПК 1.5												
ОПК 1.6								•		•		
<b>Стратегічна ціль II. Створення безпечних та</b>												

<b>комфортних умов для життя</b>												
ОПК 2.1									•			
ОПК 2.2		•										
ОПК 2.3											•	•
ОПК 2.4		•										
<b>Стратегічна ціль III. Розбудова ефективного багаторівневого врядування</b>												
ОПК 3.1	•											
ОПК 3.2	•					•						
ОПК 3.3			•									
ОПК 3.4				•								
<b>Стратегічна ціль IV. Забезпечення збалансованого розвитку територій, соціальної згуртованості та цифрова трансформація</b>												
ОПК 4.1		•				•		•				
ОПК 4.2	•		•									
ОПК 4.3											•	•

Основними джерелами фінансування розвитку громади виступають власні доходи і зовнішні джерела (в тому числі цільові субвенції, гранти, кредити). Джерелом здобуття цільових субвенції можуть бути Урядові Програми, які реалізуються через державний бюджет і бюджет Київської області (державні установи) та підтримують окремі сфери.

У Програмі Комплексного відновлення території Київської області на 2023-2027 роки зазначено, внаслідок збройної агресії російської федерації більше 85 об'єктів водопостачання та водовідведення Київської області зазнало пошкоджень, зокрема, вийшло з ладу обладнання на насосних станціях, свердловинах, зазнали часткової руйнації водонапірні башти тощо. Проте, силами комунальних підприємств та за підтримки міжнародних донорів відновлено 84 об'єкти водопостачання та водовідведення. Зокрема, в Іванківській територіальній громаді Іванківським КУВГ проведено частковий ремонт водопровідних мереж, свердловин та водонапірних башт у селах Кухарі, Обуховичі, Сукачі, Ладижичі, Горностайпіль.

Заклади соціального забезпечення, дитячі заклади, які були пошкоджені під час військової агресії РФ на території Київської області та потребують ремонту / відбудови: – Відділення стаціонарного догляду в с. Кропивня комунальної установи

Іванківської селищної ради «Територіальний центр соціального обслуговування (надання соціальних послуг)» (відділення стаціонарного догляду на момент введення воєнного стану ще не функціонувало) (с. Кропивня, вул. Поліська, 58, Вишгородський р-н, Київська область, 07234).

Досягнення стратегічної цілі 4. Сталий розвиток територій населених пунктів і громад передбачається реалізувати через 2 відповідних напрямки, які включають 13 технічних завдань, серед яких - відтворення агроекологічних функцій і підвищення продуктивності радіоактивно забруднених ґрунтів Київського Полісся, зокрема в Іванківській селищній територіальній громаді.

Відповідно до технічного завдання «1.5.6.1 Створення та функціонування сучасної інфраструктури надання адміністративних послуг» у рамках реалізації проекту розпочато діяльність 10 нових центрів надання адміністративних послуг, що постраждали від російської агресії, зокрема в Іванківській громаді.

З початку повномасштабної війни, на Київщині, повністю зруйнованих більш ніж 5 400 об'єктів інфраструктури. Руйнування будівель призводить до забруднення довкілля будівельним сміттям та азбестом. Орієнтовна площа місць тимчасового розміщення відходів від руйнувань становить понад 40 га. Вищезазначені місця знаходяться на також території Іванківської селищної територіальної громади.

У зв'язку з цими та іншими обставинами було прийнято рішення Іванківської селищної ради Вишгородського району Київської області від 14 серпня 2023 року № 528 «Про розроблення проекту Програми комплексного відновлення території Іванківської селищної територіальної громади Вишгородського району Київської області». Також, з метою реалізації заходів Програми державного моніторингу у галузі охорони атмосферного повітря зони «Київська» на 2021-2025 роки, затвердженої рішенням Київської обласної ради від 16 лютого 2022 року № 214-09-VIII, вживаються заходи щодо обслуговування 16 автоматизованих пунктів спостережень за забрудненням атмосферного повітря у Київській області, які розміщені у тому числі і в селищі Іванків.

## **РОЗДІЛ 5. МОНІТОРИНГ РЕАЛІЗАЦІЇ СТРАТЕГІЇ ТА ІНДИКАТОРИ ОЦІНЮВАННЯ, РИЗИКИ**

Для здійснення моніторингу, оцінювання реалізації Стратегії та управління ризиками визначається система показників, строки проведення моніторингу та оцінювання реалізації стратегії, а також відповідальний за їх проведення структурний підрозділ виконавчого органу селищної ради. Відповідно до управління, орієнтованого на результат (RBM) для моніторингу має бути обрано релевантні показники, які можна виміряти або розрахувати та на основі яких здійснюється висновок щодо успішності реалізації стратегії.

Такі показники поділяються на:

- показники короткострокового досягнення;
- показники результату (середньострокові наслідки);
- показники впливу (довгострокові зміни).

Можуть використовуватись кількісні (вимірюють об'єктивні дані) та якісні показники (відображають ставлення та сприйняття заінтересованими сторонами досягнутого результату та змін, що відбулися). Усі показники мають бути нейтральними (тобто не вказувати напрямку зміни, як приклад збільшення, зменшення, підвищення тощо).

Для відстеження прогресу реалізації стратегії до кожного показника визначаються: базове значення (вимірюється до початку реалізації Стратегії); проміжне значення (станом на конкретний період) та цільове значення (результат реалізації Стратегії). У межах євроінтеграційних процесів Україна все більшою мірою бере на себе зобов'язання запровадити форми звітності, зокрема в межах парадигми сталого розвитку/ESG. У зв'язку з цим, враховуючи визначеність перспектив євроінтеграційних процесів у найближчі роки нижче подано систему показників та індикаторів, що застосовуються для моніторингу реалізації Стратегії Іванківської селищної територіальної громади до 2027 року (з перспективою до 2034 року) з урахуванням відповідності цілям сталого розвитку.

Загальна структура - 40 показників/індикаторів, розподілених за трьома стратегічними цілями та 12 оперативними цілями. Кожен рядок має: проміжне значення на 2026 рік, цільове значення на 2027 рік, джерело інформації та прив'язку до ЦСР ООН.

Стратегічна ціль 1 (економічна) - 16 індикаторів: охоплення підприємств підтримкою, км відремонтованих доріг та мереж водопостачання, кількість туристичних маршрутів, інвестиційний паспорт тощо.

Стратегічна ціль 2 (соціальна) - 18 індикаторів: частка дітей із доступом до укриттів, охоплення системою оповіщення, кількість ветеранів у реабілітації, доступність медзакладів для маломобільних груп тощо.

Стратегічна ціль 3 (екологічна) - 6 індикаторів: частка населення, охопленого роздільним збором, кількість еко-заходів, площа озелених зон, реконструкція КНС.

У примітці до документа розшифровані всі використані коди ЦСР (1, 2, 3, 4, 6, 7, 8, 9, 10, 11, 12, 13, 15, 16, 17).

**СИСТЕМА ПОКАЗНИКІВ ТА ІНДИКАТОРІВ ДЛЯ МОНІТОРИНГУ РЕАЛІЗАЦІЇ СТРАТЕГІЇ  
ІВАНКІВСЬКОЇ СЕЛИЩНОЇ ТЕРИТОРІАЛЬНОЇ ГРОМАДИ ДО 2027 РОКУ (з перспективою до 2034 року)**

Оперативна ціль	Показник / індикатор реалізації стратегії	Од. виміру	Проміжне значення	Рік	Очікуваний результат / цільове значення	Рік	Джерело інформації	Відповідність ЦСР
<b>Стратегічна ціль 1 – економічний аспект розбудови громади</b>								
<b>1.1. Раціональне просторове планування та формування ефективної системи управління територіями</b>	Наявність затвердженого Комплексного плану просторового розвитку громади	так/ні	Розробка ПКД	2026	Затверджено документ	2027	Рішення сесії ради	ЦСР 11
	Кількість оновлених генеральних планів населених пунктів	од.	1	2026	3	2027	Відділ містобудування	ЦСР 11
	Кількість діючих STEM-лабораторій у закладах освіти	од.	1	2026	4	2027	Відділ освіти	ЦСР 4
	Частка підприємців, охоплених консультаційною підтримкою	%	30	2026	60	2027	Відділ екон. розвитку	ЦСР 8
<b>1.2. Відновлення та модернізація житлово-комунальної інфраструктури</b>	Кількість відновлених приватних житлових будинків за програмою Є-відновлення	од.	50	2026	100	2027	Відділ містобудування	ЦСР 11
	Частка оновлених мереж вуличного освітлення	%	40	2026	70	2027	КП ЖКГ	ЦСР 7, 11
	Протяжність відремонтованих/реконструйованих доріг	км	5	2026	10	2027	Відділ містобудування	ЦСР 9, 11
	Протяжність відновлених мереж водопостачання	км	10	2026	26	2027	КП Іванківводоканал	ЦСР 6, 11
	Частка критичної інфраструктури, охопленої резервним живленням	%	50	2026	80	2027	Відділ комун. власності	ЦСР 7, 9

	Кількість відремонтованих підвальних приміщень у багатоквартирних будинках	од.	8	2026	15	2027	КП ЖКГ	ЦСР 11
<b>1.3. Сприяння розвитку бізнесу та залученню інвестицій</b>	Наявність затвердженого інвестиційного паспорта громади	так/ні	Розробка	2026	Затверджено	2027	Відділ екон. розвитку	ЦСР 8, 17
	Кількість публічних інвестиційних проєктів у портфелі громади	од.	10	2026	20	2027	Відділ екон. розвитку	ЦСР 8, 9
	Кількість проведених бізнес-форумів та інвестиційних заходів	од.	2	2026	4	2027	Відділ екон. розвитку	ЦСР 8
<b>1.4. Розвиток туристичного потенціалу</b>	Наявність затвердженого туристичного бренду громади	так/ні	Розробка	2026	Затверджено	2027	Відділ культури та туризму	ЦСР 8, 11
	Кількість нових туристичних маршрутів	од.	1	2026	3	2027	Відділ культури та туризму	ЦСР 8, 11
	Кількість цифровізованих туристичних об'єктів	од.	5	2026	10	2027	Відділ культури та туризму	ЦСР 8, 9
	Кількість промо-заходів з популяризації туризму	од.	5	2026	10	2027	Відділ культури та туризму	ЦСР 8
<b>Стратегічна ціль 2 – соціальний аспект розвитку громади</b>								
<b>2.1. Створення безпечного освітнього середовища</b>	Частка здобувачів освіти, які мають доступ до укриттів у закладах освіти	%	40	2026	100	2027	Відділ освіти	ЦСР 4, 16
	Кількість термомодернізованих закладів освіти	од.	1	2026	2	2027	Відділ освіти	ЦСР 4, 7
	Кількість закладів освіти, забезпечених швидкісним інтернетом та комп'ютерною технікою	од.	3	2026	7	2027	Відділ освіти	ЦСР 4, 9

	Частка дітей із доступом до якісного гарячого харчування у модернізованих їдальнях	%	50	2026	90	2027	Відділ освіти	ЦСР 2, 4
	Кількість придбаних шкільних автобусів (у т. ч. для дітей з ООП)	од.	1	2026	2	2027	Відділ освіти	ЦСР 4, 10
	Кількість обладнаних кімнат / центрів ментального здоров'я	од.	1	2026	3	2027	Відділ освіти	ЦСР 3, 4
<b>2.2. Забезпечення доступу до якісної медичної допомоги</b>	Кількість реконструйованих / відремонтованих об'єктів охорони здоров'я	од.	2	2026	5	2027	КНП ЦРЛ, ЦПМСД	ЦСР 3
	Частка маломобільних груп населення із забезпеченим доступом до медзакладів	%	50	2026	100	2027	КНП ЦРЛ	ЦСР 3, 10
<b>2.3. Забезпечення безпеки та цивільного захисту</b>	Охоплення населення системою раннього оповіщення	осіб	10 000	2026	28 000	2027	Відділ ЦЗ	ЦСР 11, 16
	Частка шкіл, оснащених металодетекторами та системами відеоспостереження	%	30	2026	100	2027	Відділ освіти	ЦСР 16
	Кількість закладів культури з облаштованими укриттями	од.	1	2026	2	2027	Відділ культури та туризму	ЦСР 16
	Кількість закладів дошкільної та позашкільної освіти з укриттями	од.	2	2026	4	2027	Відділ освіти	ЦСР 4, 16
<b>2.4. Соціальна підтримка</b>	Кількість населення, охопленого безбар'єрним середовищем (пандуси, тактильна плитка тощо)	осіб	10 000	2026	28 000	2027	Відділ містобудування	ЦСР 10, 11
	Кількість ветеранів, охоплених програмою реабілітації	осіб	400	2026	900	2027	ТЦ соц. обслуговування	ЦСР 3, 10, 16

	Кількість отримувачів послуги стаціонарного догляду	осіб	44	2026	174	2027	ТЦ соц. обслуговування	ЦСР 1, 3, 10
	Кількість підтриманих дитячих будинків сімейного типу / патронатних родин	од.	1	2026	2	2027	Служба у справах дітей	ЦСР 1, 10
<b>2.5. Розвиток культури</b>	Кількість відновлених/реконструйованих пам'яток культурної спадщини	од.	1	2026	2	2027	Відділ культури та туризму	ЦСР 11
	Кількість модернізованих закладів культури та молодіжних просторів	од.	1	2026	3	2027	Відділ культури та туризму	ЦСР 11
	Кількість проведених заходів для молоді та неформальної освіти	од.	25	2026	50	2027	Відділ культури та туризму	ЦСР 4, 10
	Кількість учнів, охоплених позашкільною мистецькою освітою	осіб	300	2026	600	2027	Відділ культури та туризму	ЦСР 4
<b>2.6. Підвищення рівня фізичної активності та здоров'я населення</b>	Кількість облаштованих спортивних та інклюзивних майданчиків	од.	1	2026	3	2027	Відділ культури та туризму	ЦСР 3, 10
	Кількість населення, охопленого заходами масового спорту (ВПО, ветерани)	осіб	900	2026	1 900	2027	Відділ культури та туризму	ЦСР 3, 10
	Кількість адаптивних тренажерів, придбаних для реабілітації	од.	5	2026	15	2027	Відділ культури та туризму	ЦСР 3, 10
<b>Стратегічна ціль 3 – екологічний аспект життєдіяльності громади</b>								
<b>3.1. Раціональне використання природних ресурсів та</b>	Кількість облаштованих зон відпочинку біля водойм	од.	2	2026	5	2027	Відділ містобудування	ЦСР 11, 15
	Наявність реконструйованої каналізаційної насосної станції	так/ні	ПКД розроблено	2026	Реконструкцію завершено	2027	КП Іванківводоканал	ЦСР 6, 11

<b>очищення територій</b>	Частка населення, охопленого рекреаційними зонами	%	30	2026	100	2027	Відділ містобудування	ЦСР 11
<b>3.2. Управління відходами та еко-просвіта</b>	Частка населення селища Іванків, охопленого роздільним збором ТПВ	%	30	2026	60	2027	КП ЖКГ	ЦСР 11, 12
	Кількість встановлених контейнерів для роздільного збору відходів	од.	30	2026	80	2027	КП ЖКГ	ЦСР 11, 12
	Кількість еко-просвітницьких заходів, проведених серед мешканців	од.	20	2026	50	2027	Відділ містобудування	ЦСР 4, 13
	Кількість екологічних заходів у закладах освіти (стежини, акції)	од.	20	2026	50	2027	Відділ освіти	ЦСР 4, 13, 15
	Площа озеленених/відновлених зелених зон	га	1	2026	3	2027	Відділ містобудування	ЦСР 11, 15

Примітка: ЦСР — Цілі сталого розвитку ООН. ЦСР 1 — Подолання бідності; ЦСР 2 — Подолання голоду; ЦСР 3 — Здоров'я та благополуччя; ЦСР 4 — Якісна освіта; ЦСР 6 — Чиста вода та санітарія; ЦСР 7 — Відновлювана енергія; ЦСР 8 — Гідна праця та економічне зростання; ЦСР 9 — Інфраструктура та інновації; ЦСР 10 — Скорочення нерівності; ЦСР 11 — Сталі міста та громади; ЦСР 12 — Відповідальне споживання; ЦСР 13 — Пом'якшення змін клімату; ЦСР 15 — Збереження екосистем суші; ЦСР 16 — Мир, правосуддя та сильні інституції; ЦСР 17 — Партнерство заради сталого розвитку.

На практиці максимальне досягнення оперативних цілей та завдань становить 70–100%. Щороку результати реалізації Стратегії аналізують на основі даних моніторингу для оцінки досягнутих результатів і їх впливу на соціально-економічний розвиток громади. Оцінка даних служить підґрунтям для управлінських рішень щодо можливих змін у Стратегії та планах заходів. Моніторинг і оцінку здійснює моніторингова група, затверджена Головою громади.

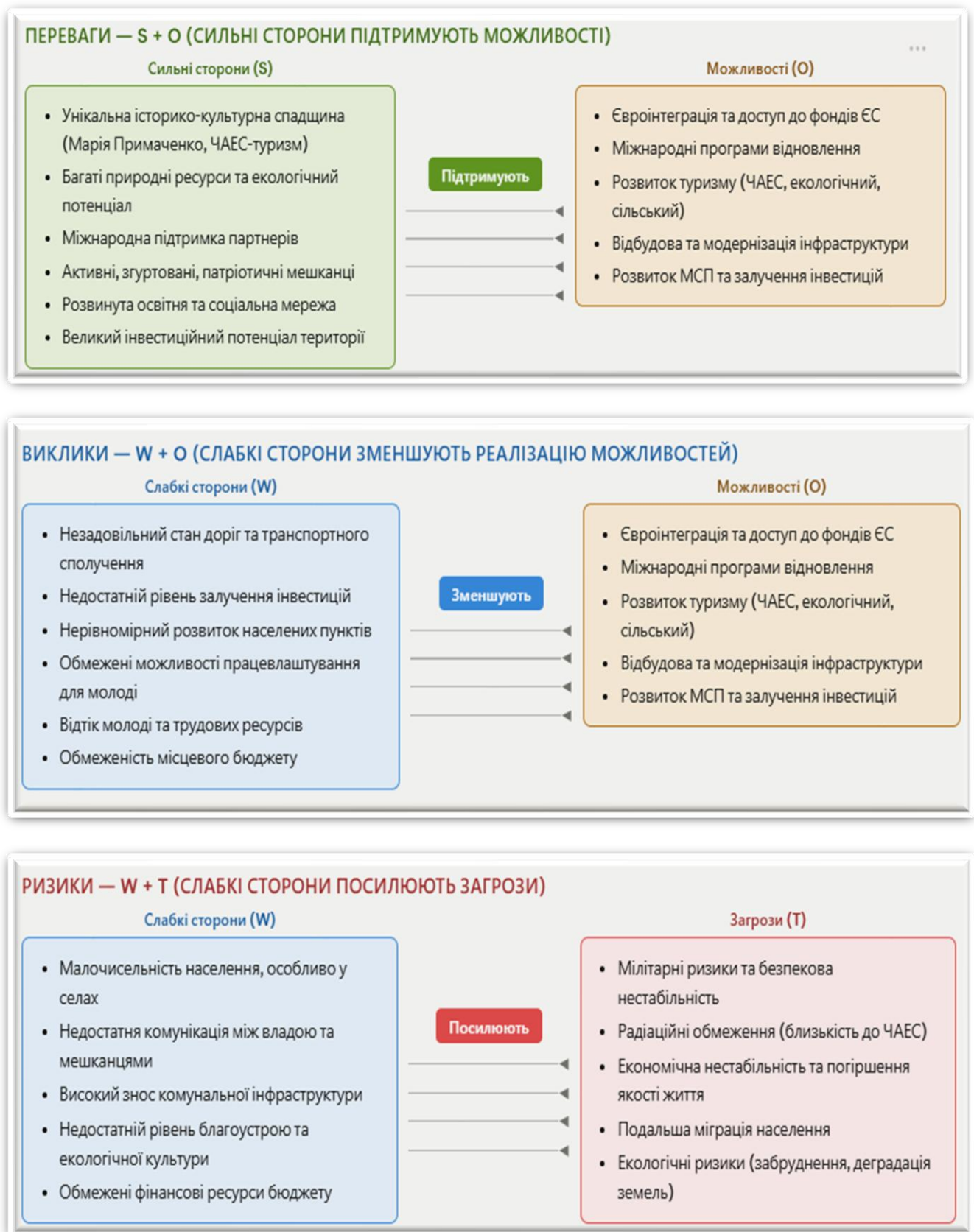
## Додаток А

### Громадські організації Іванківської селищної територіальної громади

1. ГРОМАДСЬКЕ ОБ'ЄДНАННЯ "МАТЕРІ ДІТЕЙ ЧОРНОБИЛЯ"  
(Сивачук Л.М.)
2. ОРГАНІЗАЦІЯ ВЕТЕРАНІВ ІВАНКІВСЬКОГО РАЙОНУ (Радченко )
3. ГРОМАДСЬКА ОРГАНІЗАЦІЯ ЄВРЕЙСЬКА ГРОМАДА СМТ.ІВАНКІВ КИЇВСЬКОЇ ОБЛАСТІ (Лещенко М.М.)
4. СПІЛКА ВЕТЕРАНІВ АФГАНІСТАНУ ІВАНКІВСЬКОГО РАЙОНУ КИЇВСЬКОЇ ОБЛАСТІ (Левченко С.)
5. ГРОМАДСЬКА ОРГАНІЗАЦІЯ "САДІВНИЦЬКЕ ТОВАРИСТВО "СОНЯЧНИЙ"
6. ІВАНКІВСЬКА РАЙОННА МОЛОДІЖНА ГРОМАДСЬКА ОРГАНІЗАЦІЯ "ПРЯМА ДІЯ"
7. ІВАНКІВСЬКА РАЙОННА ГРОМАДСЬКА ОРГАНІЗАЦІЯ "НАДІЯ І МАЙБУТНЄ"  
(Свириденко Т.Д.)
8. ІВАНКІВСЬКА РАЙОННА ОРГАНІЗАЦІЯ "СОЮЗ-ЧОРНОБИЛЬ"
9. СПІЛКА ПІДПРИЄМЦІВ СМТ.ІВАНКІВ
10. ШКОЛА СПОРТИВНИХ ЄДИНОБОРСТВ"БЕРСЕРК"
11. ІВАНКІВСЬКА РАЙОННА ОРГАНІЗАЦІЯ ПЕНСІОНЕРІВ ОРГАНІВ ВНУТРІШНІХ СПРАВ КИЇВСЬКОЇ ОБЛАСТІ
12. ГРОМАДСЬКА ОРГАНІЗАЦІЯ "САДІВНИЦЬКЕ ТОВАРИСТВО "ПРОМІНЬ"
13. ІВАНКІВСЬКИЙ РАЙОННИЙ ОСЕРЕДОК ВСЕУКРАЇНСЬКОЇ ГРОМАДСЬКОЇ ОРГАНІЗАЦІЇ "ВСЕУКРАЇНСЬКА ФЕДЕРАЦІЯ ФРІ-ФАЙТУ ТА КОНТАКТНИХ ЄДИНОБОРСТВ"
14. "ГРОМАДСЬКА ОРГАНІЗАЦІЯ "САДІВНИЧЕ ТОВАРИСТВО "ПОЛІССЯ"
15. ГРОМАДСЬКА ОРГАНІЗАЦІЯ ІВАНКІВСЬКА РАЙОННА РАДА КООПЕРАТИВНО-ПРОФСПІЛКОВОГО ФІЗКУЛЬТУРНО-СПОРТИВНОГО ТОВАРИСТВА "КОЛОС"
16. ГРОМАДСЬКА ОРГАНІЗАЦІЯ "САДІВНИЦЬКЕ ТОВАРИСТВО "ТИША"
17. ГРОМАДСЬКА ОРГАНІЗАЦІЯ "РИБАЛКА 2008"
18. ГРОМАДСЬКА ОРГАНІЗАЦІЯ "САДІВНИЦЬКЕ ТОВАРИСТВО "МІЧУРІНЕЦЬ"
19. ГРОМАДСЬКА ОРГАНІЗАЦІЯ "ПОПЛАВОК М М "
20. ГРОМАДСЬКА ОРГАНІЗАЦІЯ "ЧОРНОБИЛЬ РЕНЕСАНС"
21. "САДІВНИЦЬКЕ ТОВАРИСТВО"АНТОНИ"
22. ГРОМАДСЬКА ОРГАНІЗАЦІЯ "САДІВНИЦЬКЕ ТОВАРИСТВО "ВАРІВСЬКІ САДИ"
23. ГРОМАДСЬКЕ ФОРМУВАННЯ З ОХОРОНИ ГРОМАДСЬКОГО ПОРЯДКУ "ОХОРОНЕЦЬ"
24. ГРОМАДСЬКА ОРГАНІЗАЦІЯ "ЦЕНТР СОЦІАЛЬНОЇ ПІДТРИМКИ ДІТЕЙ ТА СІМЕЙ "НОВА НАДІЯ"
25. ГРОМАДСЬКА ОРГАНІЗАЦІЯ "ЗДОРОВ'Я-83"
26. ГРОМАДСЬКА ОРГАНІЗАЦІЯ "СТ "ТЕТЕРІВСЬКИЙ"
27. ГРОМАДСЬКА ОРГАНІЗАЦІЯ "САДОВЕ ТОВАРИСТВО "ЛІСОВЕ 2019"
28. ГРОМАДСЬКА ОРГАНІЗАЦІЯ "НАШ ДІМ-ІВАНКІВ"
29. ГРОМАДСЬКА ОРГАНІЗАЦІЯ "СПІЛКА ПІДПРИЄМЦІВ ІВАНКІВСЬКОГО РИНКУ"
30. ГРОМАДСЬКА ОРГАНІЗАЦІЯ "МОЛОДЬ ІВАНКІВЩИНИ"
31. ІВАНКІВСЬКА РАЙОННА ГРОМАДСЬКА ОРГАНІЗАЦІЯ "БЮРО БЕЗПЕКИ ШЕРИФ"

## Додаток Б

### Порівняльні переваги, виклики та ризики



**Додаток В**  
**ПЛАН ЗАХОДІВ З РЕАЛІЗАЦІЇ СТРАТЕГІЇ РОЗВИТКУ**  
**ІВАНКІВСЬКОЇ СЕЛИЩНОЇ ТЕРИТОРІАЛЬНОЇ ГРОМАДИ на 2026 -2027 роки**

№ з/п	Завдання Стратегії	Захід	Період реалізації заходу	Відповідальний за виконання	Індикатори результативності
<b>1. Стратегічна ціль - економічний аспект розбудови громади</b>					
<b>Оперативна ціль 1.1. Раціональне просторове планування та формування ефективної системи управління територіями як основи для сталого відновлення</b>					
1.1.1	Розроблення та впровадження Комплексного плану просторового розвитку території Іванківської селищної територіальної громади з розробленням та оновленням генеральних планів	Розроблення Комплексного плану просторового розвитку громади	2026–2027	Відділ містобудування, архітектури, будівництва та благоустрою територій Іванківської селищної ради	Протягом 2026 року підготовчий етап та розроблення завдання на проєктування (1 пакет документів)
		Розробка та затвердження Статуту громади	2026	Виконавчий комітет Іванківської селищної ради	Розробка та затвердження Статуту громади
1.1.2	Активізація інноваційної діяльності в громаді	Впровадження програм підтримки інновацій та стартапів	2026–2027	Відділ економічного розвитку та інвестування Іванківської селищної ради	Відкриття мистецького ХаБу в приміщенні будинку культури селища Іванків та облаштування однієї з зон для надання консультаційних послуг щодо відкриття власної справи,

					написання грантів
1.1.3	Створення сприятливого середовища для розвитку малого та середнього бізнесу	Консультаційно-інформаційна підтримка малого та середнього бізнесу	2026–2027	Відділ економічного розвитку та інвестування Іванківської селищної ради	Публікації на офіційному сайті громади та групі Viber “Підприємці Іванківщини” щодо грантових пропозицій та навчань не менше 3 разів на тиждень Охоплення консультаційною підтримкою $\geq 60$ підприємців
Організація бізнес-форумів та інвестиційних заходів		Охоплення $\geq 60$ підприємців для участі у он-лайн/офлайн бізнес-форумах та інвестиційних заходах			
Інформаційна підтримка виробників локальної продукції		Охоплення консультаційною підтримкою $\geq 15$ виробників локальної продукції			
1.1.4	Розвиток освітньої інфраструктури як платформи формування людського капіталу, професійної орієнтації молоді та підтримки	Облаштування кабінетів НУШ, сучасних освітніх технологій, STEM-	2026–2027	Відділ освіти Іванківської селищної ради	Кількість обладнаних навчальних

	економічного відновлення громади та впровадження НУШ, сучасних освітніх технологій, STEM-лабораторій і цифрових платформ для безперервного навчання	лабораторій і цифрових лабораторій для якісного навчання.			кабінетів, лабораторій
<b>Оперативна ціль 1.2. Відновлення та модернізація житлово-комунальної інфраструктури</b>					
1.2.1	Відновлення приватних житлових будинків у населених пунктах громади, які постраждали внаслідок збройної агресії російської федерації проти України за державною програмою Є-відновлення	Відновлення житлових будинків	2026–2027	Відділ містобудування, архітектури, будівництва та благоустрою територій Іванківської селищної ради	Орієнтовна кількість 100 відновлених будинків
1.2.2	Модернізація систем вуличного освітлення із впровадженням енергозберігаючих сучасних та альтернативних технологій	Облаштування вуличного освітлення в населених пунктах Іванківської селищної територіальної громади	2026–2027	Відділ містобудування, архітектури, будівництва та благоустрою територій Іванківської селищної ради,  Відділ з питань комунальної власності Іванківської селищної ради  Комунальне підприємство Іванківської селищної ради «Іванківське	70% оновлених мереж

				виробниче управління житлово-комунального господарства»	
1.2.3	Оновлення парку спеціалізованої комунальної техніки для обслуговування територій	Закупівля сучасної комунальної техніки	2026-2027	Комунальні підприємства Іванківської селищної ради	30% оновлення техніки
1.2.4	Відновлення та реконструкція інфраструктури автомобільних доріг в населених пунктах Іванківської селищної територіальної громади	Ремонт та реконструкція автомобільних доріг в населених пунктах Іванківської селищної територіальної громади	2026–2027	Відділ містобудування, архітектури, будівництва та благоустрою територій Іванківської селищної ради	Ремонт $\geq$ 10 км доріг комунальної власності
		Реконструкція дороги по вулиці Івана Проскури в селищі Іванків Київської області Вишгородського району			Реконструкція дороги протяжністю 1877 м
		Реконструкція дороги по вул Київська в селищі Іванків Вишгородського району Київської області			Реконструкція дороги протяжністю 2100 м
		Реконструкція дороги та комунікаційних мереж по вулиці Миколи Клименка в селищі Іванків Вишгородського району Київської області			Реконструкція дороги протяжністю 1678 м
		Реконструкція дороги по вулиці Поліська в селищі Іванків Вишгородського району Київської області			Реконструкція дороги протяжністю 2100 м

		Капітальний ремонт мосту по вулиці І. Проскури в селищі Іванків у напрямку села Сукачі			Реконструкція мосту протяжністю 35 м
1.2.5	Модернізація адміністративних будівель, підприємств, установ та організацій Іванківської селищної територіальної громади	Реконструкція адміністративних будівель в населених пунктах Іванківської селищної територіальної громади	2026–2027	Відділ з питань комунальної власності, старости старостинських округів Іванківської селищної ради, керівники бюджетних установ, підприємств, установ та організацій	Забезпечення 25 000 мешканців населених пунктів громади доступним та сучасним сервісним середовищем у модернізованих адмінбудівлях
1.2.6	Забезпечення енергостійкості громади через розбудову мережі альтернативних джерел енергії та захисту критичної інфраструктури	Реалізація комплексного плану енергетичної стійкості громади	2026	Відділ з питань комунальної власності Іванківської селищної ради	Розробка та реалізація комплексного плану енергетичної стійкості громади Придбання генераторів та об'єктів сонячної генерації
		Придбання генераторів			80% забезпечення критичної інфраструктури, охопленої резервним живленням
		Придбання об'єктів сонячної генерації			100% забезпечено автономності

					критичного обладнання в денний час
1.2.7	Відновлення та модернізація інфраструктури централізованого водопостачання	Відновлення водопроводу в с. Сукачі. по вул. Соборна, Вишгородського району, Київської області протяжністю 3482 м	2026-2027	Комунальне підприємство «Іванківське управління водного господарства»	Відновлення мережі водопостачання протяжністю 3482 м
		Відновлення водопроводу в с. Обуховичі. по вул. Агрономічна, Шевченка, Шляхова, Вишгородського району, Київської області протяжністю 5855 м			Відновлення мережі водопостачання протяжністю 5855 м
		Відновлення водопроводу в с. Горностайпіль, Вишгородського району, Київської області протяжністю 13966,3 м			Відновлення мережі водопостачання протяжністю 13966,3 м
		Відновлення водопроводу в с. Страхолісся. по вул. Цветкова, Вишгородського району, Київської області протяжністю 2466 м			Відновлення мережі водопостачання протяжністю 2466 м
					Відновлення мережі водопостачання протяжністю 3482 м
1.2.8	Модернізація систем водопостачання та водовідведення	Капітальний ремонт госпобутового водопроводу по вул. Максима Рильського в селищі Іванків, Київської	2026-2027	Комунальне підприємство Іванківської	Відновлення мережі водопостачання

		області, Вишгородського району		селищної ради «Іванківводоканал»	протяжністю 755 м
		Реконструкція каналізаційної насосної станції з добудовою блоку біологічного доочищення селище Іванків Київської області			100% забезпечення рівень очищення стічних вод до нормативних показників
1.2.9	Забезпечення безперебійної життєдіяльності та підвищення рівня експлуатаційної безпеки багатоквартирних будинків	Капітальний ремонт підвальних приміщень багатоквартирних будинків із встановленням системи вентиляції	2026-2027	Комунальне підприємство Іванківської селищної ради «Іванківське виробниче управління житлово-комунального господарства»	Проведення ремонту в 15 підвальних приміщеннях
		Заміна ліфтів в багатоповерхових квартирних будинках №105, 107 по вулиці Миколи Клименка в селищі Іванків Вишгородського району Київської області			Заміна 6 ліфтів
1.2.10	Реконструкція та модернізація інфраструктури	Реконструкція парку між вулицею І.Проскури, вулицею Шевченка та вулицею Садова в селищі Іванків Вишгородського району Київської області	2026-2027	Відділ містобудування, архітектури, будівництва та благоустрою територій Іванківської селищної ради	10 000 населення матиме доступ до сучасної зони відпочинку та публічно-культурного простору
		Реконструкція центральної площі селища Іванків Київської області за мотивами творчості Марії Примаченко			

1.2.11	Розвиток інфраструктури для активного дозвілля дітей та молоді	Встановлення дитячих майданчиків у населених пунктах громади			25 000 населення матиме доступ до спортивних майданчиків та зон відпочинку
		Облаштування спортивних майданчиків у населених пунктах громади			
		Облаштування зон для дозвілля та відпочинку			
<b>Оперативна ціль 1.3. Сприяння розвитку бізнесу та залученню інвестицій</b>					
1.3.1	Підвищення інвестиційної привабливості Іванківської селищної територіальної громади, популяризація її інвестиційної можливості	Розроблення інвестиційного паспорта громади	2026-2027	Відділ економічного розвитку та інвестування Іванківської селищної ради	Розробка та реалізація інвестиційного паспорта
		Внесення змін до середньострокового плану пріоритетних публічних інвестицій Іванківської селищної територіальної громади			Поновлення напрямів до секторальних портфелів
		Формування та внесення інвестиційних проєктів та програм до єдиного інвестиційного портфеля Іванківської селищної територіальної громади			≥ 20 публічних інвестиційних проєктів
<b>Оперативна ціль 1.4. Розвиток туристичного потенціалу</b>					
1.4.1	Сприяння формуванню локальних туристичних брендів та популяризації туристичного потенціалу Іванківської селищної територіальної громади, зокрема з використанням цифрових технологій	Розробка бренду громади та брендової продукції	2026-2027	Відділ культури туризму, молоді та спорту Іванківської селищної ради	Розробка бренду та затвердження візуальної ідентичності Розробка та реалізація

					брендової продукції Проведення $\geq 10$ промо-заходів
1.4.2	Сприяння реалізації проєктів, спрямованих на розвиток та використання туристичного потенціалу Іванківської селищної територіальної громади	Реалізація проєктів та програм спрямованих на розвиток туризму	2026–2027	Відділ культури туризму, молоді та спорту Іванківської селищної ради	25 000 охопленого населення в сфері туризму
1.4.3	Розроблення та популяризація туристичних маршрутів	Цифровізація туристичних маршрутів та об'єктів	2026–2027		Розробка та реалізація унікального контенту Цифровізовано $\geq 10$ об'єктів
		Створення нових туристичних маршрутів Облаштування туристичних локацій			Розробка маршруту та локації
<b>2. Стратегічна ціль - соціальний аспект розвитку громади</b>					
<b>Оперативна ціль 2.1. Створення безпечного освітнього середовища</b>					
2.1.1	Будівництво та капітальний ремонт будівель, приміщень та захисних споруд (укриттів) у закладах загальної середньої освіти громади.	«Нове будівництво споруди подвійного призначення з захисними властивостями протирадіаційного укриття на території Іванківського ліцею №1 за адресою: вулиця ярова 6, селище Іванків Вишгородського району Київської області з виготовленням проєктно-кошторисної документації».	2026–2027	Відділ освіти Іванківської селищної ради	Частка здобувачів освіти, які мають можливість укриття в захисних спорудах цивільного захисту та об'єктах фонду захисних споруд цивільного захисту

					Побудована одна споруда подвійного призначення з захисними властивостями протирадіаційного укриття.
2.1.2	Ремонт приміщень і облаштування укриттів у закладах позашкільної освіти.	Облаштування безпечних умов у закладах позашкільної освіти  «Капітальний ремонт підвального приміщення будівлі Центру дитячої та юнацької творчості».	2026–2027	Відділ освіти Іванківської селищної ради	Відремонтовано одне підвальне приміщення (укриття) у закладі позашкільної освіти Частка переоснащених споруд цивільного захисту (укриттів) у закладах позашкільної освіти
2.1.3	Впровадження програм енергоефективності та енергонезалежності будівель закладів освіти	Розроблення програм енергоефективності в закладах освіти	2026-2027	Відділ освіти Іванківської селищної ради	Розроблено та затверджено одну програму енергоефективності в закладах освіти
		Проведення термомодернізації закладів освіти			Проведено термомодернізації

		Капітальний ремонт (термомодернізація) Іванківського ліцею №1 Іванківської селищної ради відповідно до підходу нульового енергоспоживання (Nearly Zero Energy Renovations of School Buildings)			ю у двох закладах освіти
		Термомодернізація Іванківського ліцею № 2			Кількість придбаних та встановлених сонячних електростанцій / генераторів / ін.
		Встановлення автономних джерел енергії			
2.1.4	Цифровізація освіти: забезпечення закладів комп'ютерною технікою та швидкісним інтернетом.	Забезпечення закладів освіти комп'ютерною технікою та швидкісним інтернетом.	2026–2027	Відділ освіти Іванківської селищної ради	Кількість придбаних комп'ютерних класів для закладів освіти
		Оснащення кабінетів у закладах освіти ІТ-технікою	2026–2027	Відділ освіти Іванківської селищної ради	Кількість обладнаних кабінетів комп'ютерною технікою та іншими засобами
2.1.5	Розвиток позашкільної освіти відповідно до вільного, різнобічного розвитку особистості, інтелектуальних і творчих здібностей, фізичних якостей вихованців, учнів і слухачів, принципу	Проведення заходів щодо розвитку особистості, інтелектуальних і творчих здібностей, фізичних якостей вихованців, учнів і	2026 - 2027	Відділ освіти Іванківської селищної ради	Кількість проведених заходів

	гендерної рівності та розширення напрямів національно-патріотичного виховання.	слухачів, принципу гендерної рівності та розширення напрямів національно-патріотичного виховання.			
		Розвиток позашкільної освіти	2026–2027	Відділ освіти Іванківської селищної ради	Кількість гуртків
2.1.6	Розвиток закладів освіти як центрів життєстійкості громади, що забезпечують безперервність навчання, психосоціальну підтримку населення та функціонування громадських сервісів у кризових умовах.	Обладнання центрів / кімнат ментального здоров'я	2026–2027	Відділ освіти Іванківської селищної ради	Кількість обладнання центрів / кімнат
2.1.7	Забезпечення доступу до якісного та безпечного харчування у закладах освіти шляхом розвитку сучасної інфраструктури їдалень (харчоблоків)	Придбання обладнання, створення та модернізація (проведення реконструкції та капітального ремонту) їдалень (харчоблоків) закладів освіти Капітальний ремонт приміщення харчоблоку Іванківського ліцею №2 Іванківської селищної ради Виготовлення ПКД “Капітальний ремонт приміщення харчоблоку Обуховицького ліцею Іванківської селищної ради	2026–2027	Відділ освіти Іванківської селищної ради	Частка дітей, які отримали доступ до якісного гарячого харчування у модернізованих їдальнях (харчоблоках) закладів загальної середньої освіти Кількість модернізованих їдалень (харчоблоків) у закладах загальної середньої освіти Кількість виготовлених ПКД для модернізації їдалень (харчоблоків) у закладах освіти

2.1.8	Комплексна модернізація харчоблоків у закладах дошкільної освіти для створення безпечних і комфортних умов харчування дітей	Капітальний ремонт приміщень харчоблоків закладів дошкільної освіти Капітальний ремонт харчоблоку закладу дошкільної освіти ясла-садок комбінованого типу № 5 "Іванко" Іванківської селищної ради	2026–2027	Відділ освіти Іванківської селищної ради	Частка дітей, які отримали доступ до якісного гарячого харчування у модернізованих їдальнях (харчоблоках) закладів дошкільної освіти Модернізовано один харчоблок у закладі дошкільної освіти
2.1.9	Реконструкція та модернізація закладів освіти в тому числі з урахуванням вимог ДБН для дітей з особливими освітніми потребами	Проведення капітальних ремонтів та реконструкцій навчальних корпусів  Реконструкція приміщення для облаштування гуртожитку (пансіону) для закладу освіти (ліцею), який реалізує Державний стандарт профільної середньої освіти  Капітальний ремонт будівлі Олізарівського ліцею Іванківської селищної ради	2026–2027	Відділ освіти Іванківської селищної ради	Кількість навчальних закладів, у яких проведено модернізацію об'єктів. Частка навчальних закладів, у яких проведено реконструкцію об'єктів (% від загальної кількості). Створено один гуртожиток (пансіон) для закладу освіти (ліцею), який

					<p>реалізує Державний стандарт профільної середньої освіти Частка об'єктів на яких проведено реконструкцію для облаштування гуртожитку (пансіону) для закладу освіти (% від загальної кількості) Кількість відремонтованих закладів освіти, доступних для дітей з особливими освітніми потребами</p>
2.1.10	Забезпечення закладів загальної середньої освіти засобами навчання та обладнання у межах впровадження реформи “Нова українська школа”	Оновлення меблів та навчального обладнання у класах базової та старшої школи			<p>Кількість навчальних кабінетів у закладах загальної середньої освіти, які забезпечені сучасним обладнанням для реалізації Державного</p>

					стандарту базової середньої освіти Кількість обладнаних кабінетів (закупленого обладнання для 8-10 класів)
		Придбання мультимедійних засобів, компютерної техніки, інтерактивних панелей			Частка навчальних кабінетів, які забезпечено сучасними мультимедійними засобами, компютерною технікою, інтерактивними панелями для реалізації Державного стандарту базової середньої освіти
		Створення STEM-просторів та лабораторій природничо-математичного спрямування			Частка STEM-просторів та лабораторій природничо-математичного спрямування, які забезпечено сучасним освітнім навчальним

					обладнанням для реалізації Державного стандарту базової середньої освіти
2.1.1 1	Безперешкодний доступ до якісної освіти - шкільні автобуси	Придбання сучасних шкільних автобусів	2026-2027	Відділ освіти Іванківської селищної ради	Кількість наявних шкільних автобусів (в тому числі для перевезення дітей з обмеженими фізичними можливостями) Кількість придбаних автобусів (в звітний період, в тому числі для перевезення дітей з обмеженими фізичними можливостями)
<b>Оперативна ціль 2.2. Забезпечення доступу до якісної медичної допомоги</b>					
2.2.1	Забезпечення населення громади медичною допомогою та доступом до необхідних медичних послуг, лікарських засобів і медичних виробів у рамках програми медичних гарантій	Реконструкція поліклінічного відділення Комунального некомерційного підприємства Іванківської селищної ради «Іванківська центральна районна лікарня» з прибудовою ліфтової шахти по вул. Поліська, 65 в смт Іванків, Іванківського	2026–2027	Комунальне некомерційне підприємство Іванківської селищної ради «Іванківська	Проведення ремонтів 2-х об'єктів

		району Київської області (Коригування)		центральна районна лікарня»	
		Реконструкція лікувального корпусу Комунального некомерційного підприємства Іванківської селищної ради «Іванківська центральна районна лікарня» за адресою: Київська обл., Вишгородський р-н, смт Іванків, вул.Поліська,65			
		Оснащення закладів сучасним медичним обладнанням та забезпечення доступності для маломобільних груп населення			100% охоплення маломобільних груп населення
2.2.2	Облаштування комфортних та безпечних умов у закладах охорони здоров'я	Реконструкція існуючої будівлі (корпус харчоблоку) КНП ІСР «Іванківська ЦРЛ»	2026–2027	Комунальне некомерційне підприємство Іванківської селищної ради «Іванківська центральна районна лікарня»	Реконструкція 3-х об'єктів

		Капітальний ремонт приміщення Прибірської амбулаторії загальної практики сімейної медицини в с.Прибірськ Вишгородського району Київської області		Комунальне некомерційне підприємство Іванківської селищної ради «Іванківський центр первинної медико-санітарної допомоги»	
		Ремонт і модернізація Сидоровицької амбулаторії загальної практики сімейної медицини		Комунальне некомерційне підприємство Іванківської селищної ради «Іванківський центр первинної медико-санітарної допомоги»	
<b>Оперативна ціль 2.3. Забезпечення безпеки та цивільного захисту</b>					
2.3.1	Розбудова системи раннього оповіщення населення про надзвичайні ситуації	Створення системи оповіщення населення в населених пунктах Іванківської селищної територіальної громади	2026-2027	Відділ цивільного захисту, взаємодії з правоохоронними органами та оборонної роботи Іванківської селищної ради	Впровадження функціонуючої системи Охоплення 28 000 мешканців громади
2.3.2	Розвиток системи цивільного захисту та підвищення рівня безпеки населення	Нове будівництво місцевої автоматизованої системи централізованого оповіщення в населених пунктах Іванківської селищної територіальної	2026-2027	Відділ цивільного захисту, взаємодії з правоохоронними органами та оборонної роботи Іванківської селищної ради	Готовність укриття на 1000 осіб

		громади Вишгородського району Київської області			
2.3.3	Створення безпечних умов на вулицях, дорогах, у громадських місцях, а також у закладах загальної середньої освіти	Ремонт і модернізація приміщень закладів освіти	2026–2027	Відділ освіти Іванківської селищної ради	Кількість відремонтованих, модернізованих об'єктів
		Будівництво та облаштування укриттів закладів освіти	2026–2027	Відділ освіти Іванківської селищної ради	Кількість побудованих та облаштованих укриттів
		Встановлення арочних металодетекторів та внутрішніх камер, зокрема облаштування центральних входів до закладів загальної середньої освіти для запобігання пронесенню небезпечних предметів.	2026-2027	Відділ освіти Іванківської селищної ради	Відсоток шкіл громади, оснащених стаціонарними або ручними металодетекторами
		Встановлення камер спостереження за будівлями та територією закладів освіти		Відділ освіти Іванківської селищної ради	Кількість закладів освіти, що перебуває під відеоконтролем
		Встановлення камер на ключових перехрестях та поблизу адміністративних будівель для оперативного реагування на правопорушення.		Комунальне підприємство Іванківської селищної ради «Іванківське виробниче управління житлово-комунального господарства»	Відсоток покриття громадських місць, перехресть, що перебуває під відеоконтролем

		Облаштування освітлених пішохідних переходів		Комунальне підприємство Іванківської селищної ради «Іванківське виробниче управління житлово-комунального господарства»	Кількість модернізованих переходів
2.3.4	Облаштування безпечних умов у закладах, що надають загальну середню освіту (протипожежний захист)	Облаштування автоматичної протипожежної системи в закладах освіти та укриттях закладів освіти	2026-2027	Відділ освіти Іванківської селищної ради	Кількість закладів освіти, де здійснено вогнезахисне оброблення конструкцій Кількість закладів освіти, де обладнано блискавкозахист або проведено відповідний ремонт Кількість закладів освіти та їх укриттів, обладнаних новим АПС
2.3.5	Безпечне середовище у закладах дошкільної та позашкільної освіти через облаштування укриттів	Ремонт і модернізація закладів дошкільної та позашкільної освіти  Капітальний ремонт підвального приміщення	2026–2027	Відділ освіти Іванківської селищної ради	Кількість відремонтованих, модернізованих закладів дошкільної та

		<p>закладу дошкільної освіти №1 «Сонечко» для облаштування найпростішого укриття</p> <p>Облаштування швидкокомпонованого укриття у Центрі розвитку дитини «Веселка»</p>			<p>позашкільної освіти</p> <p>Частка захисних споруд цивільного захисту (укриттів) закладів дошкільної та позашкільної освіти, що відповідають вимогам доступності</p> <p>Кількість нових споруд цивільного захисту (укриттів) у закладах дошкільної та позашкільної освіти</p>
2.3.6	Створення безпечних умов у закладах культури	Будівництво та облаштування укриттів у школі мистецтв імені Марії Примаченко та Термахівському будинку культури	2026-2027	Відділ культури туризму, молоді та спорту Іванківської селищної ради	Облаштування укриттів у 2-х об'єктах
<b>Оперативна ціль 2.4. Соціальна підтримка</b>					

2.4.1	Створення безбар'єрного середовища для всіх груп населення в Іванківській селищній територіальній громаді, забезпечення рівних можливостей кожній людині реалізовувати свої права, отримувати послуги на рівні з іншими.	Створення безбар'єрного середовища та впровадження безбар'єрного маршруту	2026–2027	Відділ містобудування, архітектури, будівництва та благоустрою території, відділи Іванківської селищної ради, комунальні установи та організації	Охоплено $\geq 28$ 000 населення
		Покращення асфальтного покриття тротуарів			Охоплено $\geq 28$ 000 населення
		Облаштування пандусів, підйомників, тактильної плитки			Охоплено $\geq 28$ 000 населення
		Розширення дверних отворів			Охоплено $\geq 28$ 000 населення
		Пониження бордюрів на пішохідних переходах			Охоплено $\geq 28$ 000 населення
		Освітлення пішохідних переходів			Охоплено $\geq 28$ 000 населення
		Встановлення тактильної розмітки на зупинках громадського транспорту			Охоплено $\geq 28$ 000 населення
		Встановлення кнопок виклику на входних дверях будівель			Охоплено $\geq 28$ 000 населення
		Встановлення табличок із шрифтом Брайля, тактильних схем			Охоплено $\geq 28$ 000 населення
		Облаштування кімнат гігієни			Охоплено $\geq 28$ 000 населення
		Використання контрастного маркування сходинок та скляних дверей			Охоплено $\geq 28$ 000 населення
		Організація безкоштовних курсів цифрової грамотності (користування смартфоном,			Охоплено 5 000 осіб

		Дією, онлайн-банкінгом, електронними петиціями) для літніх людей, ВПО та осіб з інвалідністю)			
		Придбання низькопідлогового автобуса для міжселищних маршрутів (або обладнаного підйомником).			1 одиниця
2.4.2	Покращення умов для ефективної психологічної, професійної реабілітації ветеранів війни	Реабілітація ветеранів	2026–2027	Комунальна установа Іванківської селищної ради "Територіальний центр соціального обслуговування (надання соціальних послуг)" Комунальне некомерційне підприємство Іванківської селищної ради «Іванківська	Охоплено $\geq 900$ осіб
	Придбання автотранспорту для маломобільних груп населення	2 одиниці			
	Створення умов для проведення тренувань та змагань	$\geq 50$ проведених заходів			
	Капітальний ремонт приміщень для ефективної психологічної, професійної реабілітації ветеранів війни	Проведення у 2-об'єктах капітального ремонту			

		Облаштування центрів для реабілітації ветеранів в закладах охорони здоров'я та ветеранських просторах		центральна районна лікарня», Комунальне некомерційне підприємство Іванківської селищної ради «Іванківський центр первинної медико-санітарної допомоги»	Охоплено $\geq 900$ осіб
2.4.3	Підтримка сімейних форм виховання, запобігання соціального сирітства	Підтримка сімейних форм виховання	2026–2027	Служба у справах дітей та сім'ї	2 родини
		Створення патронатної родини			Створення 1 родини
		Придбання автотранспорту для дитячого будинку сімейного типу та патронатної родини			Придбання 1 транспорту
		Облаштування дитячих майданчиків в дитячих будинках сімейного типу			Встановлення $\geq 2$ майданчиків
		Капітальні та поточні ремонти будинків сімейного типу			Проведення ремонтних робіт у 2-х будинках

2.4.4	Доступність соціальної послуги стаціонарного догляду	«Капітальний ремонт будівлі відділення стаціонарного догляду для постійного або тимчасового проживання комунальної установи Іванківської селищної ради «Територіальний центр соціального обслуговування (надання соціальних послуг)» с.Прибірськ, вул.Шевченка,22, Вишгородського району, Київської області».	2026	Комунальна установа Іванківської селищної ради “Територіальний центр соціального обслуговування (надання соціальних послуг)”	Вплив матимуть 44 отримувачів послуги та персоналу
2.4.5	Доступність соціальної послуги стаціонарного догляду	«Реконструкція будівлі відділення стаціонарного догляду для постійного або тимчасового проживання комунальної установи Іванківської селищної ради «Територіальний центр соціального обслуговування (надання соціальних послуг)» с.Кропивня, вул.Поліська,69, Вишгородського району, Київської області».	2027	Комунальна установа Іванківської селищної ради ”Територіальний центр соціального обслуговування (надання соціальних послуг)”	Вплив матимуть 100 отримувачів послуги та 35 осіб персоналу

2.4.6	Доступність соціальної послуги стаціонарного догляду	«Ремонт даху будівлі відділення стаціонарного догляду для постійного або тимчасового проживання комунальної установи Іванківської селищної ради «Територіальний центр соціального обслуговування (надання соціальних послуг)» с.Прибірськ, вул.Соборна,152 а, Вишгородського району, Київської області».	2026	Комунальна установа Іванківської селищної ради "Територіальний центр соціального обслуговування (надання соціальних послуг)"	Вплив матимуть 30 отримувачів послуги та 18 осіб персоналу
<b>Оперативна ціль 2.5. Розвиток культури</b>					
2.5.1	Збереження, відновлення та популяризація пам'яток культурної спадщини	Відновлення пам'яток культурної спадщини	2026–2027	Відділ культури туризму, молоді та спорту Іванківської селищної ради	Реконструкція 1 об'єкта
Відновлення меморіального комплексу в центрі парку селища Іванків		Реконструкція 1 об'єкта			
Реконструкція Іванківського історико-краєзнавчого музею за адресою: селище Іванків, вулиця Шевченка, 14 Вишгородський район, Київська область		Охоплення $\geq$ 28 000 людей			
2.5.2	Відновлення та модернізація закладів культури та молодіжних просторів, відкриття нових закладів.	Модернізація закладів культури та молодіжних просторів	2026–2027	Відділ культури туризму, молоді та спорту Іванківської селищної ради	Відкриття 1 ХаБу
Відкриття крафтового ХаБу					

		Реконструкція актової зали районного будинку культури в селищі Іванків вулиця І. Проскури, 2 Вишгородського району Київської області			Реконструйовано 1 об'єкт
2.5.3	Створення умов для всебічної самореалізації молоді в громаді	Організація та проведення заходів з неформальної освіти	2026-2027	Відділ культури туризму, молоді та спорту Іванківської селищної ради	Проведено $\geq 50$ заходів
2.5.4	Розвиток позашкільної мистецької освіти відповідно до вільного, різнобічного розвитку особистості, інтелектуальних і творчих здібностей, фізичних якостей вихованців, учнів і слухачів, принципу гендерної рівності, безбарерності, інклюзивності та розширення напрямів національно-патріотичного виховання.	Організація та проведення заходів	2026-2027	Відділ культури туризму, молоді та спорту Іванківської селищної ради	Проведено $\geq 30$ заходів
		Забезпечення закладу музичним інструментарієм, художнім обладнанням та мультимедійними засобами для реалізації творчого потенціалу учнів	2026-2027	Відділ культури туризму, молоді та спорту Іванківської селищної ради	Охоплення $\geq 600$ учнів
<b>Оперативна ціль 2.6. Підвищення рівня фізичної активності та здоров'я населення</b>					
2.6.1	Модернізація спортивної інфраструктури, забезпечення діяльності закладів фізичної культури.	Модернізація закладів спорту та фізичної культури  Облаштування спортивних та інклюзивних майданчиків	2026–2027	Відділ культури туризму, молоді та спорту Іванківської селищної ради	Кількість об'єктів  Облаштування 3 локації
2.6.2	Популяризація серед населення масового спорту та фізичної активності, залучення внутрішньо переміщених осіб та ветеранів війни до спортивної діяльності	Проведення заходів масового спорту та фізичної активності, для населення із залученням внутрішньо -	2026–2027	Відділ культури туризму, молоді та спорту Іванківської селищної ради	Охоплення $\geq 1\ 900$ осіб

		переміщених осіб та ветеранів війни до спортивної діяльності.			
2.6.3	Створення умов для розвитку фізкультурно-спортивної реабілітації	Придбання адаптивних тренажерів та інвентарю для занять спортом	2026–2027	Відділ культури туризму, молоді та спорту Іванківської селищної ради	Охоплення $\geq$ 1 900 осіб
<b>3. Стратегічна ціль - екологічний аспект життєдіяльності громади</b>					
<b>Оперативна ціль 3.1. Рациональне використання природних ресурсів та очищення територій</b>					
3.1.1	Облаштування територій для відпочинку	Облаштування зон відпочинку поблизу водойм (пляжі) у населених пунктах громади	2026–2027	Відділ містобудування, архітектури, будівництва та благоустрою територій Іванківської селищної ради	облаштування зон 5
		Облаштування рекреаційної зони в селищі Іванків вздовж річки Тетерів			100% охоплення населення
3.1.2	Реконструкція очисних споруд та систем водовідведення в селищі Іванків	Реконструкція каналізаційної насосної станції з добудовою блоку біологічного доочищення селище Іванків Київської області	2026–2027	Комунальне підприємство Іванківської селищної ради “Іванківводоканал”	Покращення ступеню очищення стічних вод та збільшення обсягу очищення. Зменшення кількості забруднюючих речовин у водні об’єкти. Автоматизація процесів
<b>Оперативна ціль 3.2. Управління відходами та еко-просвіта</b>					
3.2.1	Впровадження системи роздільного збору твердих побутових відходів	Встановлення контейнів для пластику, скла, паперу у всіх населених пунктах	2026-2027	Комунальне підприємство Іванківської	60 % охоплення населення селища Іванків,

		Іванківської селищної територіальної громади		селищної ради «Іванківське виробниче управління житлово-комунального господарства»	кількість встановлених контейнерів
3.2.2	Створення ефективної системи поводження з побутовими відходами	Облаштування території ТПВ			100 % охоплення населення Іванківської громади
		Будівництво сміттєпереробного заводу на території Феневицького старостинського округу			
		Встановлення залізних контейнерів для сміття			
3.2.3	Реалізація еко-просвітницьких заходів серед мешканців громади	Проведення екологічних заходів	2026–2027	Відділ містобудування, архітектури, будівництва та благоустрою територій Іванківської селищної ради	Проведення $\geq 50$ заходів
		Відновлення зелених зон у селищі Іванків та населених пунктах громади			Облаштування 5 скверів
		Насадження лісів			50% охоплення території озелененням
3.2.4	Формування екологічної культури та відповідальної поведінки учасників освітнього процесу (вихованців, учнів та їх батьків) через освітні екологічні програми та діяльність закладів освіти.	Проведення екологічних заходів (екологічних стежин, акцій)	2026–2027	Відділ освіти Іванківської селищної ради	Проведення $\geq 50$ заходів